

Salgsopstilling

(købsnøgle)

til brug for

tvangsauktion over fast ejendom

Udarbejdet af

Advokatrådet og Dansk ejendomsmæglerforening

J.NR. KB-10603374 AS 4-62/2024

Ejendommens matr.nr.: 2d Stubberup By, Herritslev

beliggende: Saksøbingvej 4, 4880 Nysted

Tilhørende: Benny Lindgren

boende: Myremalmsvej 76, ST, 3060 Espergærde

Auktionstidspunkt: Onsdag den 24. april 2024 kl. 11:30

Auktionssted: Retten i Nykøbing F., Retssal J, Vestensborg Alle 8, 4800 Nykøbing Falster

Rekvirent, hæftelses nr.: 1. Realkredit Danmark A/S (pantnr. 2252.5078)

Ved advokat: Advokatfirmaet Bang/Brorsen & Fogtdal, Torvet 9, 4800 Nykøbing Falster

Ejendomsoplysninger

Ejendomskategori: Beboelsesejendom

Ejendomsværdi pr.: 01.10.2022 kr. 430.000,00 **heraf grundværdi:** kr. 95.000,00

**Vurdering i h.t.
Retsplejelovens § 562:**

Areal ifølge tingbogen: 1.000 m² **heraf vej:** 0 m²

Forsikringsforhold: Alka Forsikring, police nr. 1111650698

**Ejendomsskatter
og afgifter for året** Ejendomsskat vedr. skatteåret 2024 og frem administreres/opkræves af SKAT.

andrer og omfatter: Kommunale ejendomsbidrag for 2024 udgør kr. 89,37

**Forslag til særlige
vilkår ifølge auktions-
vilkårenes pkt. 10 og 11.**

Beskrivelse (herunder evt. bebygget areal, indretning m.v.):

Se vedlagte beskrivelse.

Tvangsauktionskøber opfordres til straks at foretage relevant aflæsning af forbrugsmålere, og foretage indberetning til de relevante forsyningsselskaber vedr. el, vand og evt. fjernvarme.

Ejendommen har af ejer været anvendt til privat formål (beboelse), hvorfor et salg på tvangsauktion sker i udøvelse af sælgers almindelige ejendomsret. Et salg pålægges derfor ikke moms.

Lejemål: Ingen

**Byrder og servitutter
(Evt. henvisning til
vedh. tingbogsattest):** Se vedlagte tingbogsattest.

Prioritetsopgørelse PANT- OG UDLÆGSHAVERE I rubrikkerne angives tinglyst beløb, lånetype, rentesats, nr./serie/afd., indestående til samt evt. yderligere bem. f.eks. tvangsauktionsklausul, ejerskiftefradrag m.v.	1. Fordring opgjort pr. auktionsdato	2. Restgæld på hæftelser, der kan forventes overtaget med tillæg af uforfaldne renter	3. Restancer og evt. ejerskifteafdrag på hæftelser, der kan forventes overtaget.	4. Hæftelser der kræves indfriet.
Transport				
Hæftelse nr. 1.: Realkredit Danmark A/S, Gældsrådgivning, Lersø Parkallé 100, 2100 København Ø, opr. kr. 605.000,00, obligationslån, rente 3,5% p.a. Restgæld pr. 01.05.2024 kr. 433.151,93. Månedlige ydelser. Ydelse pr. 01.04.2024 kr. 2.956,70. Restløbetid 17 år og 11 måneder.	454.392,18	433.151,93	21.240,25	0,00
i alt ved budsum kr.	454.392,18	433.151,93	21.240,25	0,00
Hæftelse nr.:				
i alt ved budsum kr.				
Hæftelse nr.:				
i alt ved budsum kr.				
Hæftelse nr.:				
i alt ved budsum kr.				
Hæftelse nr.:				
i alt ved budsum kr.				
Hæftelse nr.:				
i alt ved budsum kr.				
Hæftelse nr.:				
Transport	i alt ved budsum kr.			

Afslutningsside PANT- OG UDLÆGSHAVERE I rubrikkerne angives tinglyst beløb, lånetype, rentesats, nr./serie/afd., indestående til samt evt. yderligere bem. f.eks. tvangsauktionsklausul, ejerskiftefradrag m.v.	1. Fordring opgjort pr. auktionsdagen	2. Restgæld på hæftelser, der kan forventes overtaget med tillæg af uforfaldne renter	3. Restancer og evt. ejerskifteafdrag på hæftelser, der kan forventes overtaget.	4. Hæftelser der kræves indfriet.
Transport	454.392,18	433.151,93	21.240,25	0,00
Hæftelse nr. 2.: Pantebrev stort kr. 108.000,00 lyst den 22.06.2007 til Danske Bank A/S, cvr-nr. 61126228, Holmens Kanal 2-12, 1092 København K., rente 7% p.a. Opgørelse ej modtaget. Forholdes derfor med det tinglyste beløb	108.000,00	0,00	0,00	108.000,00
i alt ved budsum	562.392,18	433.151,93	21.240,25	108.000,00
A. Total kr.	562.392,18	433.151,93	21.240,25	108.000,00

B. Størstebeløbet, der skal betales/overtages udover auktionsbudet, jfr. vilkårenes pkt. 6B: ≈ 38.600,00

Heraf kontant at betale inden 4 uger: ≈ 38.600,00

Gæld, der kan overtages (størstebeløbet - kontantbeløbet):

om art og afvikling oplyses:

Det under B anførte størstebeløb fremkommer således:

a. rekvirentens udlægs- og auktionsomkostninger (salærer og gebyrer m.v.)	kr.	34.180,05	4. andre offentlige bidrag (I/S Refa – renovation)	kr.	1.824,99
b. rettighedshavernes mødesalærer m.v.	kr.	0,00	5. vandafgifter	kr.	0,00
De under a og b nævnte beløb er anslået ud fra det under sikkerhedsstillelsen anførte auk-tionsbud, jfr. nedenfor.			6. brandforsikringsbidrag	kr.	189,85
c. restancer vedrørende:			7. krav i h.t. leje- eller brandsikringslovgivningen	kr.	0,00
1. ejendomsskatter/bidrag indefrosset grundskyld	kr.	44,68 2.312,32	8. andet, jfr. specifikation	kr.	0,00
2. vejbidrag m.v.	kr.	0,00			
3. kloakbidrag m.v.	kr.	0,00			

C. Afgifter m.v. til offentlige i anledning af auktionen: Se den påtrykte tekst på omslagets inderside.


Ved et auktionsbud på kr. 430.000,00 (beregnet efter ejendomsværdi eller sagkyndig vurdering, jfr. retsplejelovens § 562) udgør sikkerhedsstillelsen, jfr. vilkårenes pkt. 7 **kr. 59.900,00**, der beregnes således:

Størstebeløbet kr. 38.600,00

Restancer kr. 21.240,25

I alt kr. 59.840,25 ≈ kr. 59.900,00

Denne salgsoptilling er udarbejdet den 21. marts 2024 af Kenneth Berg



**ADVOKATFIRMAET
BANG / BRORSEN & FOGTDAL**

Opgørelse over rekvirentens udlægs- og auktionsomkostninger

Sagsnr.: KB-10603374

Ejendommen beliggende: Sakskøbingvej 4, 4880 Nysted

Inkassosalær oktober termin 2023 – inkl. moms		Kr.	1.250,00
Fogedgebyr pantebrevs-udlæg		Kr.	750,00
Mødesalær udlægsforretning – inkl. moms		Kr.	1.000,00
Inkassosalær november termin 2023 – inkl. moms		Kr.	1.250,00
Auktionsgebyr		Kr.	1.500,00
Ejendomsdatarapport		Kr.	70,00
Annoncering		Kr.	5.500,00
Transport ifbm. besigtigelse og fremvisning af ejendommen	76 km x kr. 3,79 = 288,04 + moms 25 % = 72,01 I alt kr. = 360,05	Kr.	360,05
Rekvirentsalær	Beregningsgrundlag: kr. 430.000,00 + 25% = kr. 537.500,00 Rekvirentsalær kr. 18.000,00 + moms 25 % <u>kr. 4.500,00</u> Rekvirentsalær i alt inkl. moms kr. 22.500,00	Kr.	22.500,00
	I alt at overføre til auktionsnøglens pkt. B litra a.	Kr.	34.180,05

Særlige bestemmelser

vedrørende lån i Realkredit Danmark A/S

Gældsovertagelse/indfrielse:

Auktionskøber kan ikke forvente gældsovertagelse af lån hos Realkredit Danmark. Uanset realkreditlån normalt anføres i salgsoptillingens kolonne 2 som hæftelser, der kan forventes overtaget, vil der således kunne forekomme omstændigheder, der bevirker, at gælden helt eller delvis ikke kan overtages af køber.

Hvis auktionskøber er et selskab, må der forventes krav om supplerende personlig hæftelse.

Anmodning om gældsovertagelse skal som udgangspunkt ske til Danske Bank via en filial eller ved at ringe til tlf.nr. 70 12 34 56.

Såfremt Realkredit Danmark A/S ikke bevilger gældsovertagelse, skal lånene indfries efter auktionen.

Indfrielse af lån sker i overensstemmelse med Realkredit Danmark A/S almindelige indfrielsesvilkår for de enkelte låntyper. Der kan være særlige indfrielsesvilkår for lånene – eksempelvis en særlig indfrielse-skurs ved lån i fremmed valuta. Indfrielsen vil endvidere være forbundet med et indfrielsesgebyr.

Realkredit Danmark A/S udsteder IKKE samtykkeerklæring, før der er taget stilling til gældsovertagelse og eventuelle betingelser herfor er opfyldt eller lånene til Realkredit Danmark A/S er indfriet af auktionskøber.

Morarenter:

Auktionskøber overtager pantehæftelserne i ejendommen pr. 1. auktionsdatoen. Dette gælder også selvom bud evt. først afgives på 2. auktionen.

Realkredit Danmarks restancer, gebyrer og morarenter er opgjort pr. 1. auktionsdagen i salgsoptillingen (pkt. 6A). Der påløber yderligere morarenter fra 1. auktionsdagen og indtil betaling finder sted. Auktionskøber skal, således uanset det i auktionsvilkårenes afsnit 6A anførte, betale morarenter på terminsre-

stancer samt eventuelle opsagte lån, der påløber efter auktionens afholdelse. Morarenter opkræves på fremtidige terminsopkrævninger.

Auktionskøber skal betale ydelser på lånet frem til lånene indfries eller gældsovertages. Manglende rettidig betaling vil medføre morarentetilskrivning.

Morarentesatsen udgør p.t. 9% p.a., jfr. i øvrigt det til enhver tid gældende prisblad.

Legitimation:

En auktionskøber skal som følge af hvidvasksreglerne altid legitimere sig overfor Realkredit Danmark A/S. Dette gælder både ved gældsovertagelse og indfrielse.

Er auktionskøber en fysisk person skal der udleveres kopi af sygesikringsbevis og billedlegitimation i form af pas eller kørekort til Realkredit Danmark A/S eller dennes repræsentant. Hvis køber er et selskab, skal der ske dokumentation af tegningsregel og ejerforhold, herunder i form af organisationsdiagram samt legitimation af de fysiske personer, som er ultimative ejere af selskabet (direkte eller indirekte). Ved udenlandske selskabsdeltagere eller ledelsesmedlemmer gælder særlige krav.

Momsreguleringsforpligtelse i relation til visse erhvervsejendomme:

Realkredit Danmark A/S vil som eventuel auktionskøber ikke overtage en eventuel momsreguleringsforpligtelse.

Afgiftspantebreve:

Realkredit Danmark vil så vidt muligt sikre køber adgang til at genanvende tinglysningsafgift på tinglyste pantebreve i videst muligt omfang.

Fortrydelsesret:

Lov om fortrydelsesret ved køb af fast ejendom gælder ikke på tvangsauktion. Der er ikke udarbejdet tilstandsrapport for ejendommen, og køber må acceptere at overtage ejendommen, således som den er og forefindes, uden at kunne gøre ansvar for fejl og mangler gældende overfor fogeden, rekvirenten eller dennes repræsentant.

Ejendommens beskrivelse er delvist baseret på offentlige registre, som kan indeholde fejl. Hverken fogeden, rekvirenten eller dennes repræsentant kan drages til ansvar for sådanne fejl, og interesserede købere opfordres til selv at besigtige ejendommen efter nærmere aftale med rekvirentens repræsentant.

Det påhviler auktionskøber selv at tegne forsikring for den købte ejendom gældende fra auktionsdagen.

- - - o - - -

Såfremt man møder for andre og ønsker at byde for andre, skal man medbringe original skriftlig fuldmagt, som må fremlægges på auktionsmødet. Såfremt man ikke medbringer sådan fuldmagt, må man påregne at skulle byde i eget navn.

Såfremt man ønsker at byde for et selskab, vil det være tilrådeligt at medbringe udskrift fra Erhvervsstyrelsen vedrørende tegningsregler, herunder også CVR-nr.

Kontantbehov ved køb af fast ejendom på tvangsauktion:

Forinden fogedretten antager et bud, skal køberen kunne sandsynliggøre, at denne kan opfylde auktionsvilkårene, jf. Justitsministeriets tvangsauktionsvilkår pkt. 7.

Såfremt auktionskøber ikke er repræsenteret ved advokat eller vil indestå for auktionsvilkårenes opfyldelse, skal auktionskøberen forevise kontanter svarende til de omkostninger, der vil være forbundet med afholdelse af et nyt auktionsmøde, det vi som udgangspunkt sige kr. 1.250,00 i mødesalær til hver mødende advokat + udgifter til annoncer (kr. 10.000,00).

Et kontantbeløb på kr. 10.000,00 vil som udgangspunkt være tilstrækkeligt. Mobilepay eller bankgaranti uden tidsbegrænsning accepteres også, men dankort m.v. kan ikke anvendes.

Auktionskøber kan sædvanligvis få frist på 7 dage (til efterfølgende onsdag kl. 12.00) til at stille den resterende del af sikkerheden efter pkt. 7. Når denne er stillet inden for den nævnte frist, vil der blive meddelt auktionskøber hammerslag, det vil sige, at handelen er endelig.

Såfremt mulig auktionskøber er i tvivl om ovennævnte vilkår, bedes pågældende kontakte fogedretten i god tid forud for auktionsmødet for yderligere information.

Udsigt til skov og marker



Sakskøbingvej 4, 4880 Nysted

Ejendom, som jf. BBR er registreret som bindingsværk med tag af fibercement herunder asbest. Boligen er jf. BBR fra 1777 og er på 120 m², beliggende på en 1000 m² stor grund.

Indgang fra baggård til bryggers. Klinkegulv og lyst loft med synlige bjælker. Manglende gulv og skimmelsvamp i et hjørne samt op ad en væg. Vaskemaskine fra Hoover.

Udgang til haven, værelse og køkken/stue.

Værelse med mørkt klinkegulv, filtloft og synlige bjælker.

Køkken i åben forbindelse med stuen samt udgang til haven. Lyst klinkegulv, filtloft og synlige bjælker.

Køkkenelementer med træliggende fronter og laminat bordplade.

Køle-/fryseskab fra Siemens, komfur fra Vestfrost, emhætte fra Gorenje, opvaskemaskine fra Vestfrost og lille kumrefryser fra Wasco.

Fra stuen adgang til værelse. Lyst klinkegulv, lyst filtloft og synlige bjælker. Blændet dør indtil andet værelse.

Entre med lyst klinkegulv træliggende lyst loft og synlige bjælker. Fugt i træet nederst i dørkarmen og løst tapet.

Badeværelse med mørke klinker på gulvet og brune klinker op ad væggen. Lyst filtloft og hvid sanitet.

Værelse med klikgulv og lyst pladeloft med synlige bjælker.

Trappe op til opholdsrum med adgang til 2 værelser. Væg- til vægtæppe samt lyst filtloft i alle 3 rum. Fugt i nogle af vindueskarmene.

Udendørs er en flisebelagt terrasse ud til en indhegnet have samt flisebelagt indkørsel og baggård. Carporten er fra 2003 og på 35 m² af træ og metal jf. BBR, hvoraf der er 10 m² udhus. Træet i udhuset er fugtigt/råddent.

Der er radiatorer i boligen men varmekilden er ukendt.

Ejendommen er overordnet set i ok stand men trænger til vedligeholdelse især murværket på bagsiden.

Det præciseres, at ovennævnte oplysninger delvis er baseret på udskrift af BBR-registret, hvorfor der således ikke kan indestås for oplysningernes rigtighed. Registrering af BBR skal beskrive de faktiske forhold. Udskriften er således ikke bevis for, at gældende love og bestemmelser er overholdt.

Appendiks til ejendomsdatarapport indeholdende generelle uddybende informationer om de oplysninger, der indgår i ejendomsdatarapporten kan rekvireres hos Advokatfirmaet Bang/ Brorsen & Fogtdal på tlf. 88778877.

Tingbogsattest



Udskrevet: 19.03.2024 13:45:11

Ejendom:

Adresse: Saksøbingvej 4
4880 Nysted

BFE-nummer: 7047998

Dato: 09.10.1991
Landsejerlav: Stubberup By, Herritslev
Matrikelnummer: 0002d
Areal: 1000 m2
Heraf vej: 0 m2

Adkomster

Dokument:

Dokumenttype: Skøde
Dato/løbenummer: 09.05.2007-11192-30

Adkomsthavere:

Navn: Benny Lindgren
Cpr-nr.: 100444-****
Ejerandel: 1 / 1

Købesum:

Kontant købesum: 685.000 DKK
Købesum i alt: 685.000 DKK

Dato for overtagelse:

09.05.2007

Hæftelser

Dokument:

Dato/løbenummer: 31.01.2012-1003279018
Prioritet: 5
Dokumenttype: Realkreditpantebrev
Hovedstol: 605.000 DKK

Rentesats: 3,5 %
Låntype: Obligationslån

Kreditorer:

Navn: REALKREDIT DANMARK A/S
Cvr-nr.: 13399174

Debitorer:

Navn: Benny Lindgren
Cpr-nr.: 100444-****

Dokument:

Dato/løbenummer: 22.06.2007-14861-30
Prioritet: 6
Dokumenttype: Pantebrev
Hovedstol: 108.000 DKK
Rente: 7

Senest påtegnet:

Dato: 08.05.2012 10:05:04

Kreditorer:

Navn: Danske Bank A/S
Cvr-nr.: 61126228

Servitutter

Dokument:

Dato/løbenummer: 12.09.1894-907823-30
Prioritet: 1
Dokumenttype: Servitut

Tillægstekst:

Tillægstekst
Dok om stenkiste

Dokument:

Dato/løbenummer: 07.12.1904-907824-30
Prioritet: 2

Dokumenttype: Servitut

Færdsel: Adgangsforhold

Andet: Andet

Tillægstekst: Tillægstekst
Dok om overkørsel, fælles ind- og udkørsel
mv

Dokument:
Dato/løbenummer: 17.05.1972-7877-30
Prioritet: 3
Dokumenttype: Servitut

Også tinglyst på:
Antal: 20
Akt nr: 30_AA_590

Tillægstekst:
Tillægstekst
Dok om adgangsbe grænsning mv, Vedr 3A

Dokument:
Dato/løbenummer: 26.10.1978-27640-30
Prioritet: 4
Dokumenttype: Servitut

Også tinglyst på:
Antal: 170
Akt nr: 30_AA_590

Bebyggelse:

Byggelinie

Andet:

Andet

Tillægstekst:

Tillægstekst
Dok om byggelinier mv

Øvrige oplysninger

Ejendomsvurdering:

Ejendomsværdi: 430.000 DKK
Grundværdi: 95.000 DKK
Vurderingsdato: 01.10.2020
Kommunekode: 0376
Ejendomsnummer (BBR-nr.): 009795

Indskannet akt:

Akt nr: 30_AA_531

A f s k r i f t.

Justitsministeriets genpartpapir. Til skøder, skadesløsbreve, kvitteringer til udslettelse og andre påtegninger m. m. (vedr. fast ejendom).

Mtr. nr., ejerlav, sogn: 2d Stubberup by,
(i København kvartor) Herritslev sogn.
eller (i de sønderjydske lands-
dele) bd. og bl. i ting-
bogen, art. nr., ejerlav,
sogn.

Akt: Skab A nr. 531.
(udfyldes af dommerkontoret)

Købers }
Kreditors } bopæl:

Anmelderens navn og bopæl (kontor):

Gade og hus nr. ;
(hvor sådant findes)

Stempel: kr. øre.

År 1894, den 12. september, blev i Nysted birks ordinære ret
tinglæst:

Undertegnede husmand Peder Rasmussen, ejer af matr.nr. 2d
Stubberup by, Herritslev sogn, der af Maribo amts vejvæsen har fået
tilladelse til at anlægge en overkørsel til nævnte min ejendom fra
Nysted-Rødbyvejen ved nummersten o + 9,70 over den nordre vejgrøft
indgår herved for mig og kommende ejere på nedenstående betingelser:

Overkørslen bygges som stenkiste fire alen lang med et vandsl
af 12/12 tommer i lysningen. Arbejdet må udføres uden udgift for vej
væsenet af en af dette anerkendt dygtig stearbejder og efter dettes
sædvanlige konditioner. Overkørslen regnet fra vejskellet til kørebar
befæstes med grus, skjærver eller brolægning ved vejvæsenets forlan-
gende, i hvilken henseende den brug, der vil blive gjort af overkørs-
len vil være væsentlig bestemmende. Vejvæsenets forlangender om
mulige forandringer heri må uvægerligen efterkommes. Vejvæsenets
ordrer vedrørende anlæget må nøje følges ligesom også dets tilladelse
må indhentes såfremt forandringer ved anlæget på vejens terrain se-
nere skulde ønskes. Det påhviler udelukkende ejeren af nævnte
matr.nr. at vedligeholde og renholde dette anlæg i overensstemmelse
med vejvæsenets fordringer; skulde vedligeholdelsen være mangelfuld
og manglerne trods givet tilhold ikke blive afhjulpne er vejvæsenet

en nævnte ejendom påhvilende servitut.

Retsanmærkning frafaldes .

Stubberup, den 31. august 1894.

Som ejer af matr.nr. 2d.

Peder Rasmussen.

Til vitterlighed:

R.Hansen. N.Hansen.

Genpartens rigtighed bekræftes.
Dommeren i Sakskøbing m. v.
den 21 / 195 8

Jens
[Signature]

Mtr. nr., ejerlav, sogn: 2d Stubberup Stempel: 1 kr. 00 øre
(i København kvarter) by, Herritslev
eller (i de sønderjydske lands- sogn.
dele) bd. og bl. i tingbogen,
art. nr., ejerlav, sogn.

Akt: Skab A nr. 531
(udfyldes af dommerkontoret)

Købers }
Kreditors } bopæl:

Gade og hus nr.:

Anmelder:

År 1904, den 7. december, blev i Nysted birks ordinære
ret tinglæst:

A f s k r i f t.

Undertegnede husejer H.P. Rasmussen, ejer af matr.nr. 2d Stubberup
by, Herritslev sogn, der af Maribo amts vejvæsen har fået tilladelse til
at lægge en overkørsel til nævnte min ejendom fra Nysted-Sakskøbing-
vejen ved mærkestenen o x 9,76 over den nordre vejgrøft, indgår herved
for mig og kommende ejere på nedenstående herfor stillede vilkår:

Overkørslen bygges som rørkiste af 2 alen 6 tomme saltglasserede
lerrør eller cementrør, over hvilke der tilfyldes og faststemples jord
som ved begge ender af kisten afsluttes med endemure af kløvede kampe-
sten satte i cementmørtel 1:3 eller støbte af beton efter vejvæsenets
nærmere afgørelse. Disse endemure skulde bygges mindst fire tommer ind
i grøftens sideskrånninger og gives samme højde som rabatkanten. Be-
tonen støbes af gode rene granitskærver i forholdet 1:3:6. Overkørslen
regnet fra vejskellet til kørebanen udlægges med grus, skærver eller
brolægning efter vejvæsenets opgivende i hvilken henseende den afhyt-
telse, for hvilken overkørslen til enhver tid er udsat, vil være væsen-
lig afgørende. - Vejvæsenets krav om mulige ændringer heri må uvægerlig
efterkommes. Vejvæsenets påbud vedrørende anlæget må nøje følges, lige-
som også dets tilladelse må indhentes, såfremt ændringer i dette senere
skulde ønskes. Det påhviler udelukkende ejeren af nævnte matr.nr. at
vedligeholde og renholde dette anlæg i overensstemmelse med vejvæsenets
krav herom, skulde vedligeholdelsen eller renholdelsen være mangelfuld
og manglerne trods givet tilhold ikke blive afhjulpne, har vejvæsenet
ret til at udføre det manglende for ejerens regning og til eventuelt
at holde sig skadesløs for sit udlæg ved udpantning. Skulde forholdene
medføre, at der i landevejen eller dens grøfter bygges en kloak, er jeg
pligtig til at deltage i udgifterne herved med så stor en del, som af

vejevæsenet fastsættes og skønnes at være retfærdig. Om opfattelsen af denne deklaration kan ingen retssag rejses, men vejinspektørens afgørelse bliver altid at følge.

Nærværende dokument bliver for ejerens regning at tinglase, som en nævnte ejendom påhvælende servitut. Det tinglæste dokument tilstilles vejinspektøren.

Retsanmærkning frafaldes.

Stubberup, den 1. december 1904.

H.P. Rasmussen.

Som ejer af matr.nr. 2d


til vitterlighed:

N. Hansen. Jens Rasmussen.

Genpartens rigtighed bekræftes.

Dommeren i Saksøbing m. v.,

den 21. 1954.



gr.

Mtr. nr., ejerlav, sogn:
(i København kvarter)
eller (i de sønderjydske landsdele) bd. og bl. i tingbogen,
art. nr., ejerlav, sogn.

Stempel: kr. øre

Akt: Skab *AA* nr. 570
(udfyldes af dommerkontoret)

Gade og hus nr.:

2 a

Stubberup

Herritslev

17. MAJ 1972 * 7877

Anmelder:
Storstrøms amtskommune
Amtsvejinspektoratet
4800 Nykøbing F.

Stempel- og gebyrfri
jfr. lov nr. 95 af 29. marts 1957.
§ 36, stk. 3

I henhold til lov nr. 95 af 29. marts 1957 (vejbestyrelsesloven), § 35, har ministeriet for offentlige arbejder ved kundgørelse af 20. marts 1971

fastsat **regulerende foranstaltninger med hensyn til adgang til**

Storstrøms amtskommunes landevej nr. 511.

på strækningen fra **Nysted - Sakskøbing**

Oplysning om adgangs begrænsningens omfang og fortegnelse over adgangsforholdene vil kunne fås på amtsvejinspektoratets kontor, Gåbensevej 1, 4800 Nykøbing F.

Foranstående begæres tinglyst servitutstiftende for så vidt angår følgende ejendomme af **Stubberup** by, **Herritslev** sogn, som berøres af adgangs begrænsningen:

Matr. nr. 2 a

...

2 d

2 e

2 f

2 g

2 h

2 i

2 l

3 a

3 b

3 d

3 e

Matr. nr. 3 f

3 g

4 a

4 e

4 f

4 g

4 h

4 l

4 n

4 o

4 q

5 a

Matr. nr.

Matr. nr.

cf

Matr. nr.

Matr. nr.

Matr. nr.

Matr. nr.

Ministeriet for offentlige arbejder og Storstrøms amtsråd er hver for sig påtaleberettiget.

Storstrøms amtsråd, den

16 MAJ 1972

Demis Rasmussen
J.M. Olsen

Indført i dagbogen for Nykøbing F. retskreds
den 17. MAJ 1972* 7877
Tingbog: bd *Skubkøng* bl. *2 a m. f.*
Lyst Akt: Skab AA nr. 590

Kofoed
Genpartens rigtighed bekræftes
Dommeren i Nykøbing F.

Kofoed
Kofoed

Mtr. nr., ejerlav, sogn: 1-a, m. fl., Stempel: kr.
(i København kvarter)
eller (i de sønderjydske lands- Ålholm hovedgård,
dele) bd. og bl. i tingbogen, Vantore sogn.
art. nr., ejerlav, sogn.

Akt: Skab AA nr. 590
(udfyldes af dommerkontoret)

Gade og hus nr.:

Anmelder:

Storstrøms amtskommune
Amtsvejinspektoratet
Amtsrådhuset
Parkvej 37
4800 Nykøbing F.
telf. (03) 85 5266

DEKLARATION

I henhold til § 34 i Ministeriet for offentlige arbejders lovbekendtgørelse nr. 585 af 20. november 1975 af lov om offentlige veje har Storstrøms amtsråd truffet bestemmelse om pålæg af byggelinier langs

landevej nr. 511, Nysted - Saksøbing.

Byggelinierne er på følgende strækninger normalt beliggende i en afstand af 20 m fra landevejens kørebanemidte.

I vejens venstre (vestlige) side:

st. 0,000 - 4.423 km.

Fra landevejens begyndelsespunkt i landevej nr. 539, Kettinge - Nysted, nord for Nysted by, til skellet mellem matr. nr. 11-a og 11-1, Herritslev by og sogn.

st. 5.362 - 16.520 km.

Fra skellet mellem matr. nr. 7-a og 68, Herritslev by og sogn, til landevejens endepunkt ved nordsiden af hovedlandevej M-30, Sydmotorvejen, ved Saksøbing.

I vejens højre (østlige) side:

st. 0,000 - 4.584 km.

Fra landevejens begyndelsespunkt i landevej nr. 539, Kettinge - Nysted, nord for Nysted by, til skellet mellem matr. nr. 4-b og 10-a, Herritslev by og sogn.

st. 5.306 - 16.510 km.

Fra skellet mellem matr. nr. 8-g og 8-h, Herritslev by og sogn, til landevejens endepunkt ved nordsiden af hovedlandevej M-30, Sydmotorvejen, ved Saksøbing.

På følgende strækninger er byggelinierne normalt beliggende i en afstand af 15 m fra landevejens kørebanemidte.

I vejens venstre (vestlige) side:

st. 4.423 - 5.362 km.

Mtr nr., ejerlav, sogn
(i København kvarter)
eller (i de sønderjydske lands-
dele) bd. og bl. i tingbogen,
art. nr., ejerlav, sogn.

Stempel: kr.

Akt: Skab nr.
(udfyldes af dommerkontoret)

Gade og hus nr.:

Anmelder:

Fra skellet mellem matr. nr. 11-a og 11-1, Herritslev by og sogn, til skellet mellem matr. nr. 7-a og 68,ibd.

I vejens højre (østlige) side:

st. 4.584 - 5.306 km.

Fra skellet mellem matr. nr. 4-b og 10-a, Herritslev by og sogn, til skellet mellem matr. nr. 8-g og 8-h ibd.

Ved indmunding af landevejen af følgende offentlige veje pålægges i henhold til lovens § 34, stk. 2, skråbyggelinier, der bestemmes ved måling 25 m langs sidevejens og 110 m langs landevejens nærmeste kørebanekanter.

st. 2.210 km: kommunevej nr. 55, Stubberupvej.

st. 2.930 km: kommunevej nr. 146, Mallehavevej.

st. 3.225 km: kommunevej nr. 155, Tværvej.

st. 4.645 km: kommunevej nr. 56, Østvej.

st. 4.910 km: kommunevej nr. 29, Solgårdsvej, dog kun på matr. nr. 12, 51 og 52, Herritslev by og sogn.

st. 5.310 km: privat fællesvej, Dalmosevej.

Såfremt fremtidig bebyggelse ikke opføres med sin jordlinie i samme niveau som landevejens kørebanemidte, skal bebyggelsen i henhold til Lovens § 34, stk. 4, rykkes yderligere så meget tilbage som svarende til 2 x højdeforskellen + 1 m til fri passage.

Byggelinierne omtrentlige beliggenhed fremgår iøvrigt af vedhæftede situationsrids.

Oplysning om byggelinierne nærmere beliggenhed og retsvirkning vil kunne fås ved henvendelse til Storstrøms amtskommune, Amtsvejinspektoratet, Amtsrådhuset, Parkvej 37, 4800 Nykøbing F. telf. (03) 85 5266, lokal 334, 333 og 347.

Foranstående begæres i henhold til § 37, stk. 3, i forannævnte lovebekendtgørelse tinglyst servitutstiftende for så vidt angår følgende matr. nre., der alle berøres af byggeliniepålægget.

Ålholm hovedgård, Vantore sogn: matr. nr.e. 1-a, 1-d og 1-ad.

(i København kvarter)

eller (i de sønderjydske lands-
dele) bd. og bl. i tingbogen,

art nr., ejerlav, sogn.

Gade og hus nr.:

Anmelder:

Stubberup by, Herritslev sogn: matr. nr.e. 2-a, 2-d, 2-e,
2-f, 2-g, 2-h, 2-i, 2-k,
2-l, 2-m, 3-a, 3-b, 3-d,
3-e, 3-f, 3-g, 4-a, 4-e,
4-f, 4-g, 4-h, 4-l, 4-n,
4-o, 4-q og 5-a,

Herritslev by og sogn: matr. nr.e. 2-a, 3-a, 3-b, 3-c,
4-a, 4-b, 4-c, 4-d, 4-i, 4-k, 4-l,
5-c, 5-d, 5-e, 7-a, 7-b, 7-c, 7-e,
7-f, 7-g, 7-h, 7-i, 7-k, 7-l, 7-m,
8-a, 8-b, 8-c, 8-e, 8-g, 8-h, 9-a,
9-b, 9-d, 9-e, 10-a, 10-b, 11-a,
11-c, 11-d, 11-e, 11-f, 11-g, 11-h,
11-i, 11-k, 11-l, 12, 13-a, 13-b,
13-c, 13-d, 15-d, 28-a, 28-b, 28-d,
29-a, 29-b, 30-a, 30-b, 30-c, 33-a,
33-b, 33-c, 33-d, 33-e, 33-g, 34-b,
34-c, 48, 50, 51, 52, 53, 54, 55,
57, 58, 59-a, 59-b, 60-a, 60-b, 60-c,
60-d, 61, 65, 68 og 69.

Kirkegård. Gadejord.

Store Musse by, Musse sogn: matr. nr.e. 2-b, 4-a, 4-b, 4-d,
4-e, 4-f, 4-k, 4-l, 4-m, 4-n,
4-p, 4-r, 4-s, 4-t,
4-u, 8-a, 8-b, 8-c, 9-a, 9-b,
9-c, 9-d, 10-a, 10-b, 10-c,
10-d, 10-e, 10-f, 10-i, 10-k,
10-l, 10-m, 10-n, 10-o, 17-b,
17-c, 18-a, 18-e, 19 og 35.

Bramslykke hovedgård, Musse sogn: matr. nr.e. 1-e, 1-f, 1-g,
1-h, 1-i, 1-k, 1-r, 1-s,
1-t, 1-ac, 1-ad og 1-af.

Døllefjelde by og sogn: matr. nre. 1-b, 1-d, 1-i, 1-l, 2-b,
6-a, 6-b, 6-d, 6-f, 6-g, 6-k, 6-l,
6-m, 6-o, 6-p.

Mtr. nr., ejerlav, sogn.
(i København kvarter)
eller (i de sønderjydske lands-
dele) bd. og bl. i tingbogen,
art. nr., ejerlav, sogn.

Stempel: kr.

Akt: Skab nr.
(udfyldes af dommerkontoret)

Gade og hus nr.:

Anmelder:

Under henvisning til foranstående lovbekendtgørelses § 37, stk. 2, skal byggeliniebestemmelserne respekteres såvel af ejendommenes ejere og brugere, som panthavere og andre indehavere af rettigheder over foranstående ejendomme, uanset hvornår deres rettigheder er erhvervet.


Deklarationen kan slettes af tingbogen, når begæring herom fremsættes af vejbestyrelsen.

Påtaleberettiget er vejbestyrelsen for ovennævnte landevejsstrækning, for tiden Storstrøms amtsråd.

Bestemmelserne i §§ 36 og 37 i lov nr. 287 af 26. juni 1975 om kommuneplanlægning finder ikke anvendelse på nærværende deklaration, jfr. lovens § 38.

Nykøbing F., den 25. oktober 1978.

K.I. Poulsen
amtsvejinspektør



INDFØRT I DAGBOGEN

26.10.78 27640

NYKØBING F. RETSKREDS
LYST.

AKT. AA 590.

1675
1/2 lpt af 50. aug. 1978. 1/2 lpt af 1. sept. 1978
og godkendt i Hærens lsten

Gældende vurdering

Gældende vurdering

Vurderingsdato	2022-10-01
Ejendomsværdi	430.000
Grundværdi	95.000
Ejerboligværdi	0
Anvendt skattegrundlag	78.600
Stuehus grundværdi	0
Ejendommens benyttelse ved vurdering	Beboelsesejendom
Vurderet grundareal	1000
Antal lejligheder	1
PP4 eller PP4A vurdering	Det er ikke en pgf. 4 vurdering eller en ændret pgf. 4 vurdering
Ophøjet PP4 eller PP4A vurdering	Årsomvurderingen er ikke ophøjet fra en pgf. 4 vurdering
Vurderingskreds	2
Vurderingskreds navn	NYSTED
Vurderingsændring	Skatteident
Juridisk kategori	
Juridisk underkategori	

Seneste omberegning af ejendomsværdi

Vurderingsdato	2022-10-01
Ejendomsværdi - 2001 niveau +5%	
Ejendomsværdi - 2002 niveau	

Seneste omberegning af ejerboligværdi

Vurderingsdato	2022-10-01
Løbenummer	
Ejerboligværdi - 2001 niveau +5%	
Ejerboligværdi - 2002 niveau	

Skattestop E&G vurdering

Vurderingsdato

Begrundelse

Ejerboligværdi i 2001

Ejerboligværdi i 2001 + 5%

Ejerboligværdi i 2002

Stk12

Stk13

Stk14

Stk15

Stk19

Fordeling på vurdering for VUR og E&G

Vurderingsdato

Løbenummer

Kode for ejerboligværdi

Ejerbolig vejkode

Ejerbolig husnr. og
bogstav

Ejerbolig etage

Ejerbolig side/dørnr.

Ejerboligværdi

Vurdering undtagelse

Vurderingsdato

Løbenummer

Begrundelse

Kategoritekst

Kode

Lovhenvi sning

Overskrift

Skattestopsfordeling på E&G vurdering

Vurderingsdato

Løbenummer

Ejerbolig vejkode

Ejerbolig husnr. og
bogstav

Ejerbolig etage

Ejerbolig side/dørnr.

Ejerboligværdi i 2001

Ejerboligværdi i 2001 + 5%

Ejerboligværdi i 2002



Guldborgsund Kommune
Center for Teknik & Miljø
Parkvej 37

4800 Nykøbing F

Faktura udsendes særskilt
umiddelbart før forfaldsdato.

Overførsel fra udlandet:
IBANNR.: DK4430003219604572
SWIFTNR.: DABADKKK

Modtager 3766501167413

Benny Lindgren

Sakskøbingvej 4

4880 Nysted

Udskrevet den: 13/11-2023 Moms-nr.: 29188599 Sorteringsnummer: 13 00000 012435

Debitornummer:	Kommunenr.:	Ejendomsnr.:
056 24 009795 03 06	376	009795

Ejendommens beliggenhed:
Sakskøbingvej 4 (4880)

Bfe. nummer:
0007047998

Matrikelbetegnelse:
STUBBERUP BY, HERRITSLEV 2d

Bebygget areal: 119 BBR-status pr. 01/01-2023

Øvrige Bfe. numre:

Kommunale ejendomsbidrag af fast ejendom 2024

Side 01 af 01

Specifikation Beløb Heraf moms

BEMÆRK: Ejendomsskat vedr. skatteåret 2024 og frem administreres/opkræves af SKAT

ROTTEBEKÆMPELSE

89,37

Tilmeldt betalingsservice ved beregningen - derfor ingen indbetalingskort

MERVÆRDIAFGIFT/MOMS, er beregnet med 25%:

Afgiften af de enkelte rater kan for momsregistrerede først medregnes som indgående afgift på faktureringsdato.

I ALT

89,37

0,00

Rate	Forfaldsdato	Sidste rettidige indb.dag	Ratebeløb	Fakturadato	Moms beløb
01	01/01-2024	08/01-2024	44,69	01/01-2024	0,00
02	01/07-2024	08/07-2024	44,68	01/07-2024	0,00

Såfremt det forfaldne beløb ikke er betalt senest sidste rettidige indbetalingsdag, søges det inddrevet ved udlæg.

Renter beregnes fra forfaldsdato. Oplysninger om renter og restgæld for lån vil blive videregivet til SKAT.

Ved for sen indbetaling påløber renter og evt. gebyr.

BETALINGSINFORMATION UDSENDES UMIDDELBART FØR FORFALDSDATO, HVIS BIDRAGET IKKE ER TILMELDT BETALINGSSERVICE.

Mit Betalingsoverblik

Betal dine regninger på en ny og nem måde. Læs mere på:

[Guldborgsund.dk](https://guldborgsund.dk) - Selvbetjening > Mit Betalingsoverblik

Betalingsfrister

1. rate forfalder til betaling den 1. januar 2024
2. rate forfalder til betaling den 1. juli 2024

1. rate omfatter perioden 1. januar - 30. juni
2. rate omfatter perioden 1. juli - 31. december

Renter

Renten fastsættes for kalenderåret og beregnes pr. påbegyndt måned. Renten fremgår af kommunens hjemmeside og er ikke fradragsberettiget på selvangivelsen.

Gebyrer

Gebyrer fremgår af kommunens hjemmeside.

Renter og gebyrer, der ikke betales, vil blive opkrævet sammen med efterfølgende rate.

GÆLDSSTYRELSEN

Såfremt bidraget efter udsendelse af 2. rykkerskrivelse ikke er betalt eller der er truffet aftale om betaling, vil sagen blive sendt til inddrivelse hos Gældsstyrelsen.

Ejerskifte

Faktura må IKKE overdrages til ny ejer. Der udsendes faktura til ny ejer.

Om Betalingservice

Betalingsinformation udsendes ikke såfremt du har tilmeldt betalingen til BetalingsService. I så fald får dit pengeinstitut automatisk meddelelse om størrelsen af bidraget og indbetalingsfristen.

Henvendelse vedrørende betaling kan ske til:

Borgerservice, Opkrævningen

Telefon: 5473 1146 - e-mail: kommunen@guldborgsund.dk

Telefontid:

Mandag-onsdag	kl. 09.00-15.00
Torsdag	kl. 09.00-17.00
Fredag	kl. 09.00-12.00

Henvendelse vedrørende ejendomsbidragsopgørelsen kan ske til:

Guldborgsund Kommune
Center for Teknik og Miljø
Parkvej 37
4800 Nykøbing F.
Telefon: 5473 2030 - e-mail: teknik@guldborgsund.dk

Telefontid:

Mandag-onsdag	kl. 09.00-15.00
Torsdag	kl. 09.00-17.00
Fredag	kl. 09.00-12.00

Du kan finde din ejendomsbidragsopgørelse via Guldborgsund Kommunes hjemmeside eller på [Borger.dk](https://borger.dk). Du skal blot bruge MitID.

Henvendelse vedrørende ejendomsvurderingen (ejendomsværdien/grundværdien) skal ske til:

Vurderingsstyrelsen

Telefon: 7222 1616



EJENDOMS DATA RAPPORT

Sakskøbingvej 4, 4880
Nysted

Rapport købt 04/03 2024
Rapport færdig 04/03 2024

For ejendommen Sakskøbingvej 4, 4880 Nysted

Ejendommens adresse..... Sakskøbingvej 4, 4880 Nysted
Kommune..... Guldborgsund
Ejendomstype..... Beboelse.
Ejerforhold..... Privatpersoner eller interessentskab
Antal bestemte fast ejendomme..... 1
Antal matrikelnumre..... 1
Samlet grundareal..... 1000 m²
Samlet bebygget areal..... 119 m²
Samlet boligareal..... 120 m²
Samlet erhvervsareal..... 0 m²

Omfattede bestemt fast ejendomme

7047998

Omfattede matrikelnumre

Matr.nr.: 2d, Stubberup By, Herritslev



EJENDOMS DATA RAPPORT

Sakskøbingvej 4, 4880
Nysted

Rapport købt 04/03 2024

Rapport færdig 04/03 2024

Manglende oplysninger i rapport

Det er desværre ikke muligt at trække oplysninger fra en række myndigheder og derfor indeholder ejendomsdatarapporten ikke følgende oplysninger:

Indhold	Myndighed	Kan fremsøges via/ved:
Ejendomsskat og Ejendomsbidrag	Vurderingsstyrelsen	vurderingsportalen.dk
Statslig indefrysning af stigning i grundskyld og ejendomsværdiskat	Vurderingsstyrelsen	vurderingsportalen.dk
Ejendomsskattebillet/Ejendomsbidragsbillet	Kommunen	Kontakt kommunen
Kommunal indefrysning af grundskyldsstigning	Kommunen	Kontakt kommunen
Forfalden gæld til kommunen	Kommunen	Kontakt kommunen
Vurderingsmeddelelse	Vurderingsstyrelsen	vurderingsportalen.dk
Huslejenævnsager	Huslejenævnet i kommunen	Kontakt kommunen

De relevante myndigheder kan give dig vejledning til hvordan du kan indhente oplysningen.



EJENDOMS DATA RAPPORT

Sakskøbingvej 4, 4880
Nysted

Rapport købt 04/03 2024
Rapport færdig 04/03 2024

Indhold

Resumé	5
Dette afsnit indeholder alle svar i ejendomsrapporten.	
Bygninger	9
BBR-meddelelsen.....	9
Energimærkning.....	9
Tilstandsrapport.....	9
Elinstallationsrapport.....	10
Byggesag.....	11
Byggeskadeforsikring.....	11
Olietanke.....	12
Fredede bygninger.....	12
Flexboligtilladelse.....	13
Økonomi	14
Ejendoms- og grundværdi.....	14
Planer	15
Zonestatus.....	15
Lokalplaner.....	15
Landzonetilladelser.....	16
Kommuneplaner.....	16
Spildevandsplaner.....	19
Varmeplaner.....	21
Varmeforsyning.....	21
Vejforsyning.....	22
Vejdirektoratets projekter.....	23
Hovedstadsområdets transportkorridorer.....	23
Landsplandirektiv "Baltic Pipe".....	24
Landsplandirektiv "Udviklingsområder".....	25
Spildevand og drikkevand	26
Aktuelle afløbsforhold.....	26
Tilladelser vedr. spildevandsforhold på ejendommen.....	26
Påbud vedr. spildevandsforhold på ejendommen.....	26
Medlemskab af spildevandsforsyning.....	27
Aktuel vandforsyning.....	27
Påbud/dispensationer/anbefalinger vedr. vandindvindingsanlæg/-boringer på ejendommen.....	27
Grundvand - Drikkevandsinteresser.....	28
Grundvand - Følsomme indvindingsområder.....	28
Jordforurening	30
Jordforureningsattest.....	30
Kortlagt jordforurening.....	30
Områdeklassificering.....	31
Påbud iht. jordforureningsloven.....	31
Natur, skov og landbrug	32
Fredskov.....	32
Majoratsskov.....	32

Beskyttet natur.....	33
Internationale naturbeskyttelsesområder.....	33
Landbrugspligt.....	35
Fredede fortidsminder, bygge- og beskyttelseslinjer.....	36
Fredede fortidsminder og fortidsmindebeskyttelseslinjer.....	36
Beskyttede sten- og jorddiger.....	37
Skovbyggelinjer.....	37
Sø- og åbeskyttelseslinjer.....	38
Kirkebyggelinjer.....	38
Klitfredningslinje.....	39
Strandbeskyttelseslinje.....	39
Om ejendomsdatarapporten.....	41

Følgende bilag kan hentes:

- Jordforureningsattest_2d_Stubberup By, Herritslev_a7016beb-bc86-4a68-a1eb-07cec56bcd22
 - Tilstandsrapport_7047998_1178436
 - BBR_meddelelse_7047998
 - Vejforsyningkort_2d_Stubberup_By__Herritslev
-



EJENDOMS DATA RAPPORT

Sakskøbingvej 4, 4880
Nysted

Rapport købt 04/03 2024
Rapport færdig 04/03 2024

Resumé

Bygninger

BBR-meddelelsen

Findes der en BBR-meddelelse for ejendommen?..... Ja, se bilag
Oplysninger er indhentet d. 4. marts 2024

Energimærkning

Hvad er ejendommens energimærke?..... Ejendommen har ikke noget energimærke
Oplysninger er indhentet d. 4. marts 2024

Tilstandsrapport

Findes der en tilstandsrapport for ejendommen?..... Ja, se bilag
Oplysninger er indhentet d. 4. marts 2024

Bemærk: Tilstandsrapporten er kun tilgængelig for ejer og/eller fuldmagtshaver.

Elinstallationsrapport

Findes der en elinstallationsrapport for ejendommen?..... Nej
Oplysninger er indhentet d. 4. marts 2024

Bemærk: Elinstallationsrapport er kun tilgængelig for ejer og/eller fuldmagtshaver.

Byggesag

Er der igangværende byggesag for ejendommen?..... Nej
Oplysninger er indhentet d. 4. marts 2024

Bemærk: Visse byggesagstyper ikke registreres i BBR. Det kan f.eks. gælde byggesager vedr. tekniske anlæg (master, gylletanke m.v.) eller byggesager vedr. konstruktionsændringer i etageejendomme (gennembrydning af bærende vægge, udvendige altaner m.v.). Man skal også være opmærksom på, at byggesager, der ikke kræver ibrugtagningstilladelse, godt kan være afsluttet i BBR, selvom der stadig udestår nogle afsluttende dokumenter i sagen. Sådanne forhold vil ikke blive vist som verserende byggesag, men vil ofte være noteret på BBR-meddelelsen.

Byggeskadeforsikring

Er der bygninger på ejendommen, som er dækket af byggeskadeforsikring?..... Nej
Oplysninger er indhentet d. 4. marts 2024

Bemærk: Oplysninger vedr. byggeskadeforsikring er opdelt i oplysninger fra hhv. BBR og BSFS. Eventuelle eftersynsrapporter er kun tilgængelige for ejer og/eller fuldmagtshaver.

Olietanke

Er der registreret oplysninger om olietanke på ejendommen?..... Nej
Oplysninger er indhentet d. 4. marts 2024

Bemærkning: Olietankens registrering i BBR er ikke i sig selv en garanti for at tanken er lovlig. Der vises ikke oplysninger om tanke, der er fjernet fra ejendommen

Fredede bygninger

Er der registreret fredede bygninger på ejendommen?..... Nej
Oplysninger er indhentet d. 4. marts 2024

Flexboligtilladelse

Er der registreret flexboliger på ejendommen?..... Nej
Oplysninger er indhentet d. 4. marts 2024

Økonomi

Ejendoms- og grundværdi

Hvad er ejendommens værdi ifølge den offentlige vurdering?... Ejendommen er endnu ikke vurderet efter den seneste Ejendomsvurderingslov

Oplysninger er indhentet d. 4. marts 2024

Bemærk: I Ejendomsdatarapporten vises kun de endelige vurderinger, være derfor opmærksom på, at dette kan afvige fra boligbeskatningsgrundlaget, som kan være på grundlag af foreløbige vurderinger. Fejl eller mangler i BBR-oplysninger har en stor betydning for beregning af ejendomsvurdering. Det er boligejerens

ansvar at opdatere oplysningerne via. <https://ret.bbr.dk/>. Ydermere, skal man være opmærksom på ejendomsvurdering og kompensation i dødsbo. Hvis der findes en ny ejendomsvurdering af afdødes ejendom, kan den bruges i dødsboet. Læs mere på <https://www.vurderingsportalen.dk/ejerbolig/ejendomsvurdering/emner-vejledninger-og-frister/ejendomsvurdering-og-kompensation-i-doedsbo>.

Planer

Zonestatus

Hvilken zonestatus er registreret for ejendommen?..... Landzone
Oplysninger er indhentet d. 4. marts 2024

Lokalplaner

Foreligger der lokalplaner eller lokalplanforslag for ejendommen?..... Nej
Oplysninger er indhentet d. 4. marts 2024
Bemærk: Anvendelses- og delområdespecifikke oplysninger for lokalplaner kan læses i plandokumentet for lokalplanen.

Landzonetilladelser

Er der givet en landzonetilladelse til ejendommen?..... Nej
Oplysninger er indhentet d. 4. marts 2024

Kommuneplaner

Foreligger der kommuneplaner eller kommuneplanforslag for ejendommen?..... Ja
Oplysninger er indhentet d. 4. marts 2024
Bemærk: Anvendelsespecifikke oplysninger for kommuneplanrammer kan læses i plandokumentet for kommuneplanrammen.

Spildevandsplaner

Er ejendommen beliggende indenfor en spildevandsplan?..... Ja
Oplysninger er indhentet d. 4. marts 2024
Bemærk: Kloaktyper omtalt i planer er ikke nødvendigvis den samme som de aktuelle afløbsforhold på ejendommen.

Varmeplaner

Foreligger der varmeplaner for ejendommen?..... Nej
Oplysninger er indhentet d. 4. marts 2024

Varmeforsyning

Er der mulighed for kollektiv varmforsyning eller er der forsyningsforbud?..... Nej
Oplysninger er indhentet d. 4. marts 2024
Bemærk, at oplysningen er opdelt i hhv. Forsyningsområde, Område med forsyningsforbud samt Område med tilslutningspligt. Aktuell varmforsyning kan ses af BBR meddelelsen.

Vejforsyning

Hvad er vejstatus for vejene i området omkring ejendommen?..... Se bilag
Oplysninger er indhentet d. 4. marts 2024

Vejdirektoratets projekter

Er ejendommen beliggende nær Vejdirektoratets projekter?..... Nej
Oplysninger er indhentet d. 4. marts 2024

Hovedstadsområdets transportkorridorer

Er ejendommen helt eller delvist beliggende indenfor hovedstadsområdets transportkorridorer?..... Nej
Oplysninger er indhentet d. 4. marts 2024

Landsplandirektiv "Baltic Pipe"

Er ejendommen helt eller delvist beliggende indenfor arealreservationen for Baltic Pipe?..... Nej
Oplysninger er indhentet d. 4. marts 2024

Landsplandirektiv "Udviklingsområder"

Er ejendommen helt eller delvist beliggende indenfor et udviklingsområde?..... Nej
Oplysninger er indhentet d. 4. marts 2024

Spildevand og drikkevand

Aktuelle afløbsforhold

Er der aktuelle afløbsforhold registreret for ejendommen?..... Ja
Oplysninger er indhentet d. 4. marts 2024

Tilladelser vedr. spildevandsforhold på ejendommen

Er der registreret tilladelser vedr. spildevandsforhold på ejendommen?..... Nej
Oplysninger er indhentet d. 4. marts 2024

Påbud vedr. spildevandsforhold på ejendommen

Er der registreret påbud vedr. spildevandsforhold på ejendommen?..... Nej
Oplysninger er indhentet d. 4. marts 2024

Medlemskab af spildevandsforsyning

Er der registreret medlemskab af spildevandsforsyningsselskab på ejendommen?..... Nej
Oplysninger er indhentet d. 4. marts 2024

Aktuel vandforsyning

Er der aktuel vandforsyning registreret for ejendommen?..... Ja
Oplysninger er indhentet d. 4. marts 2024

Påbud/dispensationer/anbefalinger vedr. vandindvindingsanlæg/-boringer på ejendommen

Findes der på ejendommen vandindvindingsanlæg/-boringer, hvortil der er udstedt påbud eller givet koge anbefaling?..... Nej
Oplysninger er indhentet d. 4. marts 2024

Grundvand - Drikkevandsinteresser

Er ejendommen beliggende i et område med drikkevandsinteresser?..... Ja
Oplysninger er indhentet d. 4. marts 2024

Grundvand - Følsomme indvindingsområder

Er ejendommen beliggende i et følsomt indvindingsområde?..... Ja
Oplysninger er indhentet d. 4. marts 2024

Jordforurening

Jordforureningsattest

Findes der jordforureningsattest for ejendommen?..... Ja, se bilag
Oplysninger er indhentet d. 4. marts 2024

Kortlagt jordforurening

Er der kortlagt jordforurening for ejendommen?..... Nej
Oplysninger er indhentet d. 4. marts 2024

Områdeklassificering

Er ejendommen beliggende i et område klassificeret som er lettere forurenede?..... Nej
Oplysninger er indhentet d. 4. marts 2024

Påbud iht. jordforureningsloven

Er der på ejendommen registreret påbud iht. jordforureningsloven i arealinformationssystemet (DAI)?..... Nej
Oplysninger er indhentet d. 4. marts 2024

Natur, skov og landbrug

Fredskov

Er ejendommen pålagt fredskovspligt?..... Nej
Oplysninger er indhentet d. 4. marts 2024

Majoratsskov

Er der noteret majoratsskov på ejendommen?..... Nej
Oplysninger er indhentet d. 4. marts 2024

Beskyttet natur

Er der beskyttede naturtyper eller beskyttede vandløb på ejendommen?..... Nej
Oplysninger er indhentet d. 4. marts 2024
Bemærk, at oplysningen er opdelt i hhv. "Beskyttede naturtyper" og "Beskyttede vandløb".

Internationale naturbeskyttelsesområder

Er der arealer, der er udpeget som internationalt naturbeskyttelsesområde på ejendommen?..... Nej
Oplysninger er indhentet d. 4. marts 2024
Internationale naturbeskyttelsesområder består af hhv. Fuglebeskyttelsesområder, Habitatområder samt Ramsarområder.

Landbrugspligt

Er ejendommen pålagt landbrugspligt?..... Nej
Oplysninger er indhentet d. 4. marts 2024

Fredede fortidsminder, bygge- og beskyttelseslinjer

Fredede fortidsminder og fortidsmindebeskyttelseslinjer

Er der registreret fredede fortidsminder/fortidsmindebeskyttelseslinjer på ejendommen?..... Nej
Oplysninger er indhentet d. 4. marts 2024

Beskyttede sten- og jorddiger

Er der beskyttede sten- eller jorddiger på ejendommen?..... Nej
Oplysninger er indhentet d. 4. marts 2024
Bemærk: Oplysningen er vejledende og må derfor ikke anvendes til at afgøre, om der er beskyttede diger i et område.

Skovbyggelinjer

Er ejendommen beliggende indenfor en skovbyggelinje?..... Ja
Oplysninger er indhentet d. 4. marts 2024
Bemærk: Byggelinjen kan enten være registreret som gældende eller ophævet.

Sø- og åbeskyttelseslinjer

Er ejendommen beliggende indenfor en sø- eller åbeskyttelseslinje?..... Nej
Oplysninger er indhentet d. 4. marts 2024
Bemærk, at oplysningen er opdelt i hhv. Søbeskyttelseslinjer og Åbeskyttelseslinjer.

Kirkebyggelinjer

Er ejendommen beliggende indenfor en kirkebyggelinje?..... Nej
Oplysninger er indhentet d. 4. marts 2024

Klitfredningslinje

Er ejendommen beliggende indenfor en klitfredningslinje?..... Nej
Oplysninger er indhentet d. 4. marts 2024

Strandbeskyttelseslinje

Er ejendommen beliggende indenfor en strandbeskyttelseslinje?..... Nej
Oplysninger er indhentet d. 4. marts 2024



EJENDOMS DATA RAPPORT

Sakskøbingvej 4, 4880
Nysted

Rapport købt 04/03 2024

Rapport færdig 04/03 2024

Bygninger

BBR-meddelelsen

Findes der en BBR-meddelelse for ejendommen?..... Ja, se bilag

BBR-meddelelsen viser de oplysninger, kommunen har registreret om en ejendom i Bygnings- og Boligregisteret (BBR). Oplysningerne på BBR-meddelelsen er et udtryk for de faktiske forhold på ejendommen, også selvom de ikke nødvendigvis er lovlige. Ansvar for oplysningernes rigtighed på BBR-meddelelsen ligger hos ejeren af ejendommen.

BBR-meddelelsen

BBR-meddelelsen viser de oplysninger, kommunen har registreret om en ejendom i Bygnings- og Boligregisteret (BBR). Oplysningerne på BBR-meddelelsen dækker bl.a. areal, beliggenhed, anvendelse, installationer, vand- og afløbsforhold og ydervægs- og tagdækningsmaterialer. Oplysningerne i BBR-meddelelsen skal afspejle de faktiske forhold på ejendommen - også selvom de ikke nødvendigvis er lovlige. Ansvar for at oplysningerne på BBR-meddelelsen er korrekte, ligger hos ejeren.

Oplysninger er indhentet d. 4. marts 2024

BBR meddelelse..... Se bilag

Berører følgende BFE-numre/matrikelnumre
BFE-nummer 7047998

Kontaktoplysninger

Administrativ myndighed..... Kommunen

Energimærkning

Hvad er ejendommens energimærke?..... Ejendommen har ikke noget energimærke

Et energimærke er en vurdering af en bygnings energimæssige tilstand. En bolig, der sælges, skal have et gyldigt energimærke udarbejdet af en energikonsulent.

Energimærkning

Et energimærke er en vurdering af en bygnings energimæssige tilstand. En bolig, der sælges, skal have et gyldigt energimærke udarbejdet af en energikonsulent jf. bekendtgørelse om energimærkning af bygninger.

Kontaktoplysninger

Administrativ myndighed..... Energistyrelsen

Adresse..... Carsten Niebuhrs Gade 43, 1577 København V

Telefonnummer..... 33926700

Email..... emo-info@ens.dk

Web..... <https://ens.dk/ansvarsomraader/energimaerkning-af-bygninger>

Tilstandsrapport

Findes der en tilstandsrapport for ejendommen?..... Ja, se bilag

En tilstandsrapport er resultatet af en bygningsgennemgang foretaget af en beskikket bygnings-sagkyndig. Tilstandsrapporten er en samlet skriftlig vurdering af en boligs synlige skader og tegn på skader.

Bemærk: Tilstandsrapporten er kun tilgængelig for ejer og/eller fuldmagtshaver.

Tilstandsrapport

En tilstandsrapport er resultatet af en bygningsgennemgang foretaget af en beskikket bygnings-sagkyndig. Tilstandsrapporten er en samlet skriftlig vurdering af en boligs synlige skader og tegn på skader. Den bygnings-sagkyndige sammenligner boligen med andre boliger af samme type og alder - ikke et nyt hus. Udover tilstandsrapporten skal sælger for at anvende huseftersynsordningen have en autoriseret elinstallatørvirksomhed til at udarbejde en elinstallationsrapport med resultatet af en gennemgang af boligens elinstallationer. Se punktet Elinstallationsrapport. Huseftersynsordningen er frivillig, men en forudsætning for, at sælger kan undgå at hæfte for skjulte skader ved boligen, og at køber kan tegne en ejerskifteforsikring.

Oplysninger er indhentet d. 4. marts 2024

Tilstandsrapport - 1178436

Løbenummer..... H-07-01919-0042
Dato for indberetning..... 13-03-2007
Tilstandsrapport..... Se bilag
Berører følgende BFE-numre/matrikelnumre
BFE-nummer 7047998

Kontaktoplysninger

Administrativ myndighed..... Sikkerhedsstyrelsen
Adresse..... Esbjerg Brygge 30, 6700 Esbjerg
Telefonnummer..... 33732000
Email..... sik@sik.dk
Web..... <https://www.sik.dk/>

Elinstallationsrapport

Findes der en elinstallationsrapport for ejendommen?..... Nej

En elinstallationsrapport er resultatet af en autoriseret elinstallatørvirksomheds gennemgang af bygningens elinstallationer under huseftersynsordningen. Rapporten giver en professionel og objektiv gennemgang af elinstallationernes tilstand.

Bemærk: Elinstallationsrapport er kun tilgængelig for ejer og/eller fuldmagtshaver.

Elinstallationsrapport

En elinstallationsrapport indeholder resultatet af gennemgangen af bygningens el-installationer. Ved gennemgangen vurderes elinstallationernes funktionsdygtighed og hvorvidt de opfylder de krav, som var gældende, da de blev udført eller ændret. Udover elinstallationsrapporten skal sælger for at anvende huseftersynsordningen have en bygnings-sagkyndig til at udarbejde en tilstandsrapport med resultatet af en gennemgang af bygningernes synlige skader og tegn på skader. Se Tilstandsrapport. Huseftersynsordningen er frivillig, men er en forudsætning for at sælger kan undgå at hæfte for skjulte skader ved boligen, og for at køber kan tegne en ejerskifteforsikring.

Kontaktoplysninger

Administrativ myndighed..... Sikkerhedsstyrelsen
Adresse..... Esbjerg Brygge 30, 6700 Esbjerg
Telefonnummer..... 33732000
Email..... sik@sik.dk
Web..... <https://www.sik.dk/>

Byggesag

Er der igangværende byggesag for ejendommen?..... Nej

En byggesag vedrører nybyggeri, til/ombygning, ændret anvendelse eller nedrivning (hel eller delvis). Kommunen registrerer oplysninger om byggesagen i Bygnings- og Boligregistret (BBR), fx om byggeriets omfang, anmeldelse/ansøgning, tilladelser, påbegyndelse og fuldførelse. Visse byggesagstyper registreres ikke i BBR.

Bemærk: Visse byggesagstyper ikke registreres i BBR. Det kan f.eks. gælde byggesager vedr. tekniske anlæg (master, gylletanke m.v.) eller byggesager vedr. konstruktionsændringer i etageejendomme (gennembrydning af bærende vægge, udvendige altaner m.v.). Man skal også være opmærksom på, at byggesager, der ikke kræver ibrugtagningstilladelse, godt kan være afsluttet i BBR, selvom der stadig udestår nogle afsluttende dokumenter i sagen. Sådanne forhold vil ikke blive vist som verserende byggesag, men vil ofte være noteret på BBR-meddelelsen.

Byggesag

En byggesag vedrører byggeri, herunder tilbygninger, væsentlige ombygninger, væsentlige anvendelsesændringer, lovliggørelse eller nedrivning (hel eller delvis). Et byggearbejde må ikke påbegyndes uden byggetilladelse fra kommunen, som er bygningsmyndighed. I mindre byggesager er der ikke krav om byggetilladelse, under forudsætning af, at bygningsreglementet overholdes. Med bygningsreglementet BR18, skal kommunerne ikke længere påse de tekniske krav for byggeriet i byggesagsbehandling, men der er forsat krav om byggetilladelse. Den tekniske byggesagsbehandling for byggeri der er omfattet af certificeringsordningen dvs. mere komplekst byggeri i relation til konstruktioner og brand skal herefter dokumenteres af certificerede rådgivere. For andre tekniske krav i bygningsreglementet skal kommunerne gennemføre en efterfølgende stikprøvekontrol i den dokumentation, som indsendes i forbindelse med ibrugtagningstilladelsen.

Kontaktoplysninger

Administrativ myndighed..... Kommunen

Byggeskadeforsikring

Er der bygninger på ejendommen, som er dækket af byggeskadeforsikring?..... Nej

Siden 1. april 2008 har professionelle bygherrer været forpligtet til at tegne en byggeskadeforsikring i forbindelse med nybyggeri af private helårsboliger. Forsikringspligten gælder fra 1. juli 2012 i nogle tilfælde også, når der etableres nye boligenheder i eksisterende byggeri. Hvis ejendommen er omfattet af byggeskadeforsikring, vil der være en eftersynsrapport for hhv. 1-års og 5-års eftersyn.

Bemærk: Oplysninger vedr. byggeskadeforsikring er opdelt i oplysninger fra hhv. BBR og BSFS. Eventuelle eftersynsrapporter er kun tilgængelige for ejer og/eller fuldmagtshaver.

Byggeskadeforsikring BBR

Her kan der ses detaljerede oplysninger vedr. en eventuel byggeskadeforsikring. Hvis der er byggeskadeforsikring for en bygning, vil eventuelle eftersynsrapporter kunne ses under "Byggeskadeforsikring BSFS". Byggeskadeforsikringsordningen gælder for alle.

Oplysninger er indhentet d. 4. marts 2024

Bygning 1, Bygning 2

Er det registreret i BBR, at bygningen er dækket af byggeskadeforsikring?..... Nej

Berører følgende BFE-numre/matrikelnumre
BFE-nummer 7047998

Kontaktoplysninger

Administrativ myndighed..... Kommunen

Byggeskadeforsikring BSFS

Her kan der ses eventuelle eftersynsrapporter for eftersyn, som er udført efter hhv. 1 år og 5 år, hvis der er byggeskadeforsikring for ejendommen. Eftersynsrapporterne vises dog kun for ejer eller fuldmagtshaver. Under "Byggeskadeforsikring BBR" kan der ses yderligere oplysninger vedr. forsikringen.

Oplysninger er indhentet d. 4. marts 2024

Er det registreret i BSFS, at der er byggeskadeforsikring for bygningen?..... Nej

Status..... Ingen byggeskadeforsikring registreret.

Berører følgende BFE-numre/matrikelnumre

BFE-nummer 7047998

Kontaktoplysninger

Administrativ myndighed..... Kommunen

Olietanke

Er der registreret oplysninger om olietanke på ejendommen?..... Nej

Kommunen registrerer oplysninger om olietanke i Bygnings- og boligregisteret (BBR). Oplysningerne stammer typisk fra den af ejer eller bruger indsendte tankattest. Det bemærkes at olietankens registrering i BBR ikke i sig selv er en garanti for at tanken er lovlig. Der vises ikke oplysninger om tanke, der er fjernet fra ejendommen.

Bemærkning: Olietankens registrering i BBR er ikke i sig selv en garanti for at tanken er lovlig. Der vises ikke oplysninger om tanke, der er fjernet fra ejendommen

Olietanke

For enhver olietank på en ejendom, skal der indberettes oplysninger til kommunen. Dette gælder uanset om tanken/tankene er i brug eller om de er sløjfede. Når en olietank sløjfes, kan den enten forblive på stedet eller fjernes. Der er fastsat regler om hvornår en olietank skal sløjfes, herunder sløjfningsterminer for forskellige typer af tanke samt regler for hvordan en olietank skal sløjfes. Olietankene vil typisk være registreret med oplysning om fabrikations og etableringsår, en række tekniske data samt oplysning om evt. renovering og/eller sløjfning. Oplysningerne registreres i Bygnings- og boligregisteret (BBR) og stammer typisk fra den af ejer eller bruger indsendte tankattest. Det bemærkes at olietankens registrering i BBR ikke i sig selv er en garanti for at tanken er lovlig. Der vises ikke oplysninger om tanke, der er fjernet fra ejendommen. Andre detaljerede oplysninger om olietankene fremgår også i BBR-meddelelsen.

Kontaktoplysninger

Administrativ myndighed..... Kommunen

Fredede bygninger

Er der registreret fredede bygninger på ejendommen?..... Nej

Der er ca. 7.000 fredede bygninger i Danmark. Det er bygninger, som skønnes at have national interesse. Alle fredede bygninger er fredet både udvendigt og indvendigt, og der skal søges om tilladelse til alle ændringer, som går ud over almindelig vedligeholdelse.

Fredede bygninger

Der er ca. 7.000 fredede bygninger i Danmark. Størstedelen af dem er privatejede. Ejeren af en fredet ejendom har pligt til at holde bygningen i forsvarlig stand. Det betyder, at fredningsværdierne skal opretholdes, og at taget, ydervæggene, dørene og vinduerne som minimum skal være tætte og i orden. Alle fredede bygninger er fredet både ind- og udvendigt. Når en bygning er fredet skal der søges om tilladelse til alle ændringer, der går

ud over almindelig vedligeholdelse. Både små og store ændringer kræver tilladelse. Lige fra en tagomlægning eller flytning af en skillevæg, til opsætning af et skilt på facaden. Der ydes ikke erstatning i forbindelse med bygningsfredning, men fredede bygninger er omfattet af en række direkte og indirekte støtteordninger. Registreringen af de fredede bygninger er Kulturstyrelsens ansvar, og den finder sted i henhold til lov om bygningsfredning og bevaring af bygninger.

Kontaktoplysninger

Administrativ myndighed..... Slots- og Kulturstyrelsen
Adresse..... Hammerichsgade 14, DK-1611, 1611 København
Telefonnummer..... 33954200
Email..... post@slks.dk
Web..... <http://slks.dk>

Flexboligtilladelse

Er der registreret flexboliger på ejendommen?..... Nej

En flexboligtilladelse udstedes af kommunen. En fleksboligtilladelse giver ejeren af en helårsbolig mulighed for at benytte sin helårsbolig som ferie- og fritidsbolig, med ret til senere at vende tilbage til at benytte boligen til helårsbeboelse uden krav om landzonetilladelse. Flexboligtilladelsen følger huset og ikke kun dig som ejer.

Flexboligtilladelse

Fleksboliger er en mulighed for at tage eksisterende helårsboliger i brug som fritidsboliger og efterfølgende kunne genoptage anvendelse som helårsbolig. Siden 2013 har kommunerne kunne tildele en fleksboligtilladelse gennem fleksboligordningen, for at modvirke at flere huse står tomme og eksempelvis forfalder i landområdet, hvor befolkningstallet har været faldende. Som ejer eller som potentiel køber af en helårsbolig kan man derfor ansøge kommune om at benytte sin helårsbolig som ferie- og fritidsbolig, med ret til senere at vende tilbage til at benytte boligen til helårsbeboelse uden krav om landzonetilladelse. Det er kun helårsboliger, der kan få flexboligstatus. Flexboligtilladelsen følger huset og ikke kun dig som ejer.

Kontaktoplysninger

Administrativ myndighed..... Kommunen



EJENDOMS DATA RAPPORT

Sakskøbingvej 4, 4880
Nysted

Rapport købt 04/03 2024

Rapport færdig 04/03 2024

Økonomi

Ejendoms- og grundværdi

Hvad er ejendommens værdi ifølge den offentlige vurdering?... Ejendommen er endnu ikke vurderet efter den seneste Ejendomsvurderingslov

Ved vurderingen af en ejendom fastsættes den forventelige kontantværdi i fri handel for en ejendom af den pågældende kategori, under hensyn til alder, størrelse, beliggenhed og øvrige karakteristika. Vurderingen kan afvige fra en faktisk konstateret handelspris for ejendommen. Vurderingen foretages på grundlag af de priser i fri handel, der er konstateret for sammenlignelige ejendomme (reference ejendomme) og for den pågældende ejendom selv på vurderingstidspunktet. Vurderingen foretages også på baggrund af øvrige markedsindikatorer af væsentlig betydning for vurderingen. Ejendoms- og grundværdien danner grundlaget for de statslige og kommunale ejendomsskatter.

Bemærk: I Ejendomsdatarapporten vises kun de endelige vurderinger, være derfor opmærksom på, at dette kan afvige fra boligbeskatningsgrundlaget, som kan være på grundlag af foreløbige vurderinger. Fejl eller mangler i BBR-oplysninger har en stor betydning for beregning af ejendomsvurdering. Det er boligejerens ansvar at opdatere oplysningerne via <https://ret.bbr.dk/>. Ydermere, skal man være opmærksom på ejendomsvurdering og kompensation i dødsbo. Hvis der findes en ny ejendomsvurdering af afdødes ejendom, kan den bruges i dødsboet. Læs mere på <https://www.vurderingsportalen.dk/ejerbolig/ejendomsvurdering/emner-vejledninger-og-frister/ejendomsvurdering-og-kompensation-i-doedsbo>.



EJENDOMS DATA RAPPORT

Sakskøbingvej 4, 4880
Nysted

Rapport købt 04/03 2024

Rapport færdig 04/03 2024

Planer

Zonestatus

Hvilken zonestatus er registreret for ejendommen?..... Landzone

Zonestatus kan være landzone, byzone eller sommerhusområde. Afhængig af zonestatus kan der være forskellige bestemmelser for anvendelse af ejendommen. I landzone skal der fx søges om landzonetilladelse ved større byggeri, mens der i byzone ofte er lokalplaner, der fastsætter regler om bebyggelse og anvendelse af arealer.

Zonestatus

Landet er opdelt i 3 zoner: by- og landzoner og sommerhusområder. Der gælder forskellige regler alt afhængig af hvilken zone, der er tale om. Hvilke arealer, der er by- eller landzone og sommerhusområder fremgår af planlovens § 34.

Oplysninger er indhentet d. 4. marts 2024

Er matrikelnr. dækket af byzone?..... Nej

Er matrikelnr. dækket af sommerhusområde?..... Nej

Er matrikelnr. dækket af landzone?..... Ja

Berører følgende BFE-numre/matrikelnumre
Matr. nr. 2d Stubberup By, Herritslev

Kontaktoplysninger

Administrativ myndighed..... Kommunen

Lokalplaner

Foreligger der lokalplaner eller lokalplanforslag for ejendommen?..... Nej

Grundejerne må ikke bygge nyt, ændre anvendelse osv. i strid med en lokalplan. Kommunalbestyrelsen kan – efter nabohøring – dispensere fra en lokalplan, hvis dispensationen ikke er i strid med principperne i planen.

Bemærk: Anvendelses- og delområdespecifikke oplysninger for lokalplaner kan læses i plandokumentet for lokalplanen.

Lokalplaner, vedtagne

Lokalplaner indeholder detaljerede og bindende bestemmelser for, hvordan et bestemt, afgrænset område må benyttes eller et projekt konkret skal udføres

Kontaktoplysninger

Administrativ myndighed..... Kommunen

Lokalplaner, forslag

Se forklaring under "Lokalplaner, vedtagne"

Kontaktoplysninger

Administrativ myndighed..... Kommunen

Landzonetilladelser

Er der givet en landzonetilladelse til ejendommen?..... Nej

En landzonetilladelse udstedes af kommunen. Den kræves som udgangspunkt for, at man i landzone må opføre nyt byggeri eller foretage udstykning eller ændring i anvendelsen af bestående bebyggelse og ubebyggede arealer.

Landzonetilladelse

I landzonen kræver det som udgangspunkt en landzonetilladelse at: •opføre nyt byggeri. •foretage udstykning eller ændring i anvendelsen af bestående bebyggelse og ubebyggede arealer. Kommunalbestyrelsen er myndighed på området, men før kommunalbestyrelsen giver en landzonetilladelse, skal naboerne have lejlighed til at udtale sig. Man kan klage over afgørelsen vedr. tilladelsen til Planklagenævnet. Bemærkning: enkelte matr.nr. kan have et overlap på 0%. Dette kan skyldes, at matrikelnummerets grænser er ændret og/eller justeret. Er du i tvivl om overlappet skal du kontakte kommunen.

Kontaktoplysninger

Administrativ myndighed..... Kommunen

Kommuneplaner

Foreligger der kommuneplaner eller kommuneplanforslag for ejendommen?..... Ja

Kommuneplanen omfatter en periode på 12 år og fastlægger de overordnede mål og retningslinjer for den enkelte kommunes udvikling. Den udgør rammen for udarbejdelse af lokalplaner og er grundlag for behandling af en række sager, herunder den konkrete administration i det åbne land og ansøgninger om byggetilladelse.

Bemærk: Anvendelsespecifikke oplysninger for kommuneplanrammer kan læses i plandokumentet for kommuneplanrammen.

Kommuneplaner, vedtagne

Kommunerne skal efter planloven opretholde og vedligeholde kommuneplanen. Kommuneplanen omfatter en periode på 12 år og fastlægger de overordnede mål og retningslinjer for den enkelte kommunes udvikling, både i byerne og i det åbne land. Kommunalbestyrelsen skal løbende revidere kommuneplanen. Kommuneplanen udgør rammen for udarbejdelse af lokalplaner og er grundlag for behandling af en række sager, herunder den konkrete administration i det åbne land og ansøgninger om byggetilladelse. Kommuneplaner har delvis retsvirkning, idet de fastsætter rammebestemmelserne for delområderne og som hovedregel angiver: arealets overordnede anvendelse bebyggelsesprocent bebyggelsens største højde og andre særlige hensyn -fx bygningsbevaringshensyn

Oplysninger er indhentet d. 4. marts 2024

Plan - Kommuneplan 2019-2031

Planens navn..... Kommuneplan 2019-2031

Kommune..... Guldborgsund

Planstatus..... Vedtaget

Dato for vedtagelse af plan..... 20-06-2019

Dato for ikrafttrædelse af plan..... 24-06-2019

Link til plandokument..... https://dokument.plandata.dk/11_9552200_1561647971744.pdf

Berører følgende BFE-numre/matrikelnumre

Matr. nr. 2d Stubberup By, Herritslev

Kontaktoplysninger

Administrativ myndighed..... Kommunen

Kommuneplaner, forslag

Se forklaring under "Kommuneplaner, vedtagne"

Oplysninger er indhentet d. 4. marts 2024

Plan - Kommuneplan 2023 - 2035

Planens navn..... Kommuneplan 2023 - 2035
Kommune..... Guldborgsund
Planstatus..... Forslag
Dato for offentliggørelse af planforslag..... 25-05-2023
Dato for start på offentliggørelsesperioden..... 01-06-2023
Dato for slut på offentliggørelsesperioden..... 11-08-2023
Link til plandokument..... https://dokument.plandata.dk/11_11250325_1685625805783.pdf
Berører følgende BFE-numre/matrikelnumre
Matr. nr. 2d Stubberup By, Herritslev

Kontaktoplysninger

Administrativ myndighed..... Kommunen

Kommuneplanramme, vedtaget

Se forklaring under "Kommuneplaner, vedtagne"

Kontaktoplysninger

Administrativ myndighed..... Kommunen

Kommuneplanramme, forslag

Se forklaring under "Kommuneplaner, vedtagne"

Kontaktoplysninger

Administrativ myndighed..... Kommunen

Kommuneplanstrategi, vedtaget

Se forklaring under "Kommuneplaner, vedtagne"

Oplysninger er indhentet d. 4. marts 2024

Plan - Kort & Godt - Kommuneplanstrategi

Planens navn..... Kort & Godt - Kommuneplanstrategi
Kommune..... Guldborgsund
Planstatus..... Vedtaget
Omfang af revision..... Fuld revision
Dato for vedtagelse af plan..... 06-05-2008
Dato for ikrafttrædelse af plan..... 06-05-2008
Link til plandokument..... https://dokument.plandata.dk/70_1059969_PROPOSAL_1196073662041.pdf
Berører følgende BFE-numre/matrikelnumre
Matr. nr. 2d Stubberup By, Herritslev

Plan - kommuneplanstrategi 2018-2030

Planens navn..... kommuneplanstrategi 2018-2030
Plannummer..... 2018-2030

Kommune..... Guldborgsund
Planstatus..... Vedtaget
Omfang af revision..... Fuld revision
Dato for vedtagelse af plan..... 21-06-2018
Dato for ikrafttrædelse af plan..... 21-06-2018
Link til plandokument..... https://dokument.plandata.dk/70_9405055_1530018823993.pdf
Berører følgende BFE-numre/matrikelnumre
Matr. nr. 2d Stubberup By, Herritslev

Plan - Planstrategitillæg - Udlæg af arealer til sommerhusområder og udviklingsområder

Planens navn..... Planstrategitillæg - Udlæg af arealer til sommerhusområder og udviklingsområder
Kommune..... Guldborgsund
Planstatus..... Vedtaget
Omfang af revision..... Delvis revision af områder eller planemner
Dato for vedtagelse af plan..... 14-11-2019
Dato for ikrafttrædelse af plan..... 29-11-2019
Link til plandokument..... https://dokument.plandata.dk/70_9647199_1574847037583.pdf
Berører følgende BFE-numre/matrikelnumre
Matr. nr. 2d Stubberup By, Herritslev

Kontaktoplysninger

Administrativ myndighed..... Kommunen

Kommuneplanstrategi, forslag

Se forklaring under "Kommuneplaner, vedtagne"

Oplysninger er indhentet d. 4. marts 2024

Plan - Kommuneplanstrategi

Planens navn..... Kommuneplanstrategi
Plannummer..... 2011
Kommune..... Guldborgsund
Planstatus..... Forslag
Omfang af revision..... Fuld revision
Dato for offentliggørelse af planforslag..... 13-10-2011
Dato for start på offentliggørelsesperioden..... 26-10-2011
Dato for slut på offentliggørelsesperioden..... 25-12-2011
Link til plandokument..... https://dokument.plandata.dk/70_1426416_DRAFT_1320664190428.pdf
Berører følgende BFE-numre/matrikelnumre
Matr. nr. 2d Stubberup By, Herritslev

Plan - Kommuneplanstrategi 2015-2027

Planens navn..... Kommuneplanstrategi 2015-2027
Plannummer..... 2015-2027
Kommune..... Guldborgsund
Planstatus..... Forslag
Omfang af revision..... Fuld revision
Dato for offentliggørelse af planforslag..... 17-12-2015
Dato for start på offentliggørelsesperioden..... 04-01-2016
Dato for slut på offentliggørelsesperioden..... 28-02-2016

Link til plandokument..... https://dokument.plandata.dk/70_3097109_1451917720836.pdf

Berører følgende BFE-numre/matrikelnumre
Matr. nr. 2d Stubberup By, Herritslev

Plan - Planstrategi 2022

Planens navn..... Planstrategi 2022
Plannummer..... Planstrategi 2022
Kommune..... Guldborgsund
Planstatus..... Forslag
Omfang af revision..... Fuld revision
Dato for offentliggørelse af planforslag..... 23-06-2022
Dato for start på offentliggørelsesperioden..... 24-06-2022
Dato for slut på offentliggørelsesperioden..... 02-09-2022
Link til plandokument..... https://dokument.plandata.dk/70_11131651_1656061747822.pdf

Berører følgende BFE-numre/matrikelnumre
Matr. nr. 2d Stubberup By, Herritslev

Kontaktoplysninger

Administrativ myndighed..... Kommunen

Kommuneplantillæg, vedtaget

Se forklaring under "Kommuneplaner, vedtagne"

Kontaktoplysninger

Administrativ myndighed..... Kommunen

Kommuneplantillæg, forslag

Se forklaring under "Kommuneplaner, vedtagne"

Kontaktoplysninger

Administrativ myndighed..... Kommunen

Kommuneplantillæg, vvm, vedtaget

Se forklaring under "Kommuneplaner, vedtagne"

Kontaktoplysninger

Administrativ myndighed..... Kommunen

Kommuneplantillæg, vvm, forslag

Se forklaring under "Kommuneplaner, vedtagne"

Kontaktoplysninger

Administrativ myndighed..... Kommunen

Spildevandsplaner

Er ejendommen beliggende indenfor en spildevandsplan?..... Ja

Kommunernes spildevandsplaner udarbejdes for at give en samlet oversigt over den eksisterende og planlagte spildevandshåndtering i de enkelte kommuner.

Bemærk: Kloaktyper omtalt i planer er ikke nødvendigvis den samme som de aktuelle afløbsforhold på ejendommen.

Kloakopland, vedtaget

Kloakoplande indeholder oplysninger om hvilken kloakeringsstatus ejendommene i et område har iht. kommunens planer og hvilken kloakeringsstatus de evt. planlægges at få i fremtiden. Vær opmærksom på at kloaktyper omtalt i planer ikke nødvendigvis er den samme som de aktuelle afløbsforhold på ejendommen.

Oplysninger er indhentet d. 4. marts 2024

Kloakopland - NYM06

Er matrikelnummeret beliggende indenfor et kloakopland?..... Ja

Navn på område med kloakopland..... NYM06

Eksisterende kloaktype for området..... Fælleskloakeret (spildevand og overfladevand løber i samme ledning)

Er der planlagt ændringer af kloakeringen i forhold til den eksisterende kloakering i det område, hvor ejendommen er beliggende?..... Nej

Berører følgende BFE-numre/matrikelnumre
Matr. nr. 2d Stubberup By, Herritslev

Kontaktoplysninger

Administrativ myndighed..... Kommunen

Kloakopland, forslag

Se forklaring under "Kloakopland, vedtagne"

Oplysninger er indhentet d. 4. marts 2024

Er matrikelnummeret beliggende indenfor et kloakopland?..... Nej

Berører følgende BFE-numre/matrikelnumre
Matr. nr. 2d Stubberup By, Herritslev

Kontaktoplysninger

Administrativ myndighed..... Kommunen

Udtræden af spildevandsforsyning, vedtaget

Som udgangspunkt er der tilslutningspligt til offentlig spildevandsforsyning. Denne oplysning svarer på, om kommunen evt. er indstillet på at ophæve tilslutningsretten og -pligten til spildevandsforsyning helt eller delvist.

Oplysninger er indhentet d. 4. marts 2024

Er matrikelnummeret beliggende indenfor et område, hvor kommunalbestyrelsen er indstillet på at ophæve tilslutningsretten og -pligten til spildevandsforsyning helt eller delvist?..... Nej

Berører følgende BFE-numre/matrikelnumre
Matr. nr. 2d Stubberup By, Herritslev

Kontaktoplysninger

Administrativ myndighed..... Kommunen

Udtræden af spildevandsforsyning, forslag

Se forklaring under "Udtræden af spildevandsforsyning, vedtagne".

Oplysninger er indhentet d. 4. marts 2024

Er matrikelnummeret beliggende indenfor et område, hvor kommunalbestyrelsen har stillet forslag om at kunne ophæve tilslutningsretten og -pligten til spildevandsforsyning helt eller delvist?..... Nej

Berører følgende BFE-numre/matrikelnumre
Matr. nr. 2d Stubberup By, Herritslev

Kontaktoplysninger

Administrativ myndighed..... Kommunen

Renseklasse

Renseklasse viser, hvilken rensklasse, der gælder i det område ejendommen ligger i og derved, hvilke renskrav ejendommens spildevandsanlæg skal opfylde. Rensklassekravet er kun relevant for ejendomme, som ikke er tilsluttet det kommunale kloaknet.

Oplysninger er indhentet d. 4. marts 2024

Er matrikelnummeret beliggende indenfor et område, hvor der er udpeget rensklasse?..... Ja

Rensklasse..... Skærpet organisk stof

Berører følgende BFE-numre/matrikelnumre
Matr. nr. 2d Stubberup By, Herritslev

Kontaktoplysninger

Administrativ myndighed..... Kommunen

Varmeplaner

Foreligger der varmeplaner for ejendommen?..... Nej

I kommunens varmeplan fastlægges områder, der forventes at blive fjernvarmeforsynet (kollektiv varmforsyning), herunder en forventet tidshorizont herfor, samt områder, der fremover forventes individuelt forsynet med vedvarende energi (ingen kollektiv varmforsyning).

Varmeplaner

I varmeplanerne udpeger kommunerne i samarbejde med relevante lokale parter, de områder, hvor det vurderes hensigtsmæssigt at etablere fjernvarme, herunder en forventet tidshorizont herfor, samt områder, hvor potentialerne for fjernvarme – eller andre alternativer - skal afklares yderligere. Dermed adresserer planerne udviklingsmulighederne for fælles lokale og individuelle varmeløsninger i områder, der ikke står over for en fjernvarmeudbygning. De godkendte varmeplaner skal som minimum omfatte de områder i kommunen, der har status som gasforsynede, herunder også ejendomme i gasforsynede områder, som har et oliefyr. Planen vil skulle realiseres ved konkrete projektforslag, som udmønter den samlede varmeplan.

Kontaktoplysninger

Administrativ myndighed..... Kommunen

Varmeforsyning

Er der mulighed for kollektiv varmforsyning eller er der forsyningsforbud?..... Nej

Oplysningen angiver, hvilken forsyningsform, der er til rådighed for området. Det kan fx være naturgas eller fjernvarme. Desuden oplyses om eventuel tilslutningspligt/forblivelsespligt til en forsyningsform samt om eventuelle forbud mod visse opvarmningstyper (typisk el).

Bemærk, at oplysningen er opdelt i hhv. Forsyningsområde, Område med forsyningsforbud samt Område med tilslutningspligt. Aktuell varmforsyning kan ses af BBR meddelelsen.

Forsyningsområde, vedtaget

Et forsyningsområde er et område, som af kommunalbestyrelsen er godkendt til kollektiv varmforsyning, dvs. fjernvarme eller individuel naturgasforsyning (også kaldt: forsyningsform). Oplysningen angiver, hvilken forsyningsform, der er til rådighed for området. Hvis området ikke er udlagt til kollektiv varmforsyning, har bygninger i området typisk individuelle opvarmningstyper, såsom oliefyrd eller varmepumpe.

Oplysninger er indhentet d. 4. marts 2024

Er matrikelnummeret beliggende i et forsyningsområde?..... Nej

Berører følgende BFE-numre/matrikelnumre
Matr. nr. 2d Stubberup By, Herritslev

Kontaktoplysninger

Administrativ myndighed..... Kommunen

Område med forsyningsforbud, vedtaget

Hvis det skønnes nødvendigt for gennemførelse af varmeplanlægningen, kan kommunen bestemme, at nærmere angivne opvarmningssystemer ikke må etableres i eksisterende eller ny bebyggelse inden for et afgrænset geografisk område. Sådanne forsyningsforbud foretages typisk i områder, der er eller vil blive udlagt til kollektiv varmforsyning. Kommunalbestyrelsen kan give dispensation fra forsyningsforbuddet. Evt. dispensationer fremgår ikke af denne registrering.

Oplysninger er indhentet d. 4. marts 2024

Er matriklen beliggende i et område med forsyningsforbud?..... Nej

Berører følgende BFE-numre/matrikelnumre
Matr. nr. 2d Stubberup By, Herritslev

Kontaktoplysninger

Administrativ myndighed..... Kommunen

Område med tilslutningspligt, vedtaget

Kommunalbestyrelsen kunne før 1. januar 2019 enten via et tilslutningsprojekt, som er reguleret i varmforsyningsloven, eller en lokalplan, som er reguleret i planloven, pålægge tilslutnings- eller forblivelsespligt til den kollektive varmforsyning i området.

Oplysninger er indhentet d. 4. marts 2024

Er matriklen beliggende i et område med tilslutningspligt eller forblivelsespligt?..... Nej

Berører følgende BFE-numre/matrikelnumre
Matr. nr. 2d Stubberup By, Herritslev

Kontaktoplysninger

Administrativ myndighed..... Kommunen

Vejforsyning

Hvad er vejstatus for vejene i området omkring ejendommen?..... Se bilag

Der leveres kort for området omkring ejendommen. Kortet viser med farvemærkning de veje, som vejmyndigheden har registreret som værende hhv. offentlige, privat fællesveje eller private/almene veje. Status for veje uden farvemærkning er ikke oplyst. Kontakt kommunen for oplysninger om disse.

Vejforsyning

Der leveres kort for området omkring ejendommen. Kortet viser med farvemærkning de veje, som vejmyndigheden har registreret som værende hhv. offentlige, privat fællesveje eller private/almene veje. Desuden vises en farvemærkning for offentlige veje der overvejes nedklassificeret. Status for veje uden farvemærkning er ikke oplyst. Kontakt kommunen for oplysninger om disse.

Oplysninger er indhentet d. 4. marts 2024

Kort over vejforsyning..... Se bilag

Berører følgende BFE-numre/matrikelnumre
Matr. nr. 2d Stubberup By, Herritslev

Kontaktoplysninger

Administrativ myndighed..... Vejdirektoratet
Adresse..... Carsten Niebuhrs Gade 43, 5. sal, 1577 København V
Telefonnummer..... 72443333
Web..... <https://www.vejdirektoratet.dk/>

Vejdirektoratets projekter

Er ejendommen beliggende nær Vejdirektoratets projekter?..... Nej

Der leveres kort for området omkring ejendommen. Kortet viser med farvemærkning om ejendommen er beliggende indenfor et vejforsyningsprojekt, som vejmyndigheden enten undersøger, planlægger eller er ved at anlægge. Eksisterer der ingen vejforsyningsprojekter nær ejendommen vil der ikke udarbejdes et bilag.

Vejdirektoratets projekter

Der leveres kort for området omkring ejendommen. Kortet viser med farvemærkning om ejendommen er beliggende indenfor et af Vejdirektoratets projekter, som vejmyndigheden enten undersøger, planlægger eller er ved at anlægge. På kortet vil det fremgå hvilken anlægsfase som projektet befinder sig i. På kortet fremvises Vejdirektoratets projekter som en 150 meter buffer omkring projektets midterlinje. Det er vigtigt at gøre opmærksom på, at bufferen IKKE angiver projektets geometri eller udbredelse - det er alene en buffer, der kan bruges til at fremsøge info om, om en ejendom ligger i nærheden af et projekt.

Kontaktoplysninger

Administrativ myndighed..... Vejdirektoratet
Adresse..... Carsten Niebuhrs Gade 43, 5. sal, 1577 København V
Telefonnummer..... 72443333
Web..... <https://www.vejdirektoratet.dk/>

Hovedstadsområdets transportkorridorer

Er ejendommen helt eller delvist beliggende indenfor hovedstadsområdets transportkorridorer?..... Nej

Transportkorridorerne i hovedstadsområdet er arealer, der er reserveret til fremtidige motorveje og baner m.m. De er en del af den overordnede fysiske planlægning og har hjemmel i planloven. Det betyder, at de respektive

grundejere ikke får erstatning for de begrænsninger, de får pålagt i denne sammenhæng. Hovedstadsområdet omfatter i denne forbindelse kommunerne i Region Hovedstaden, bortset fra Bornholms Regionskommune, samt Greve, Køge, Lejre, Roskilde, Solrød og Stevns kommuner.

Hovedstadsområdets transportkorridorer

Transportkorridorerne i hovedstadsområdet er arealreservationer, der skal sikre, at fremtidige motorveje og baner m.m. kan placeres i mindst mulig konflikt med bymæssig bebyggelse. Transportkorridorerne betjener hele fingerbystrukturen trafikalt og energimæssigt, da de ligger strategisk nord-syd og øst-vest midt gennem hovedstadsområdet. Hovedstadsområdet omfatter i denne forbindelse kommunerne i Region Hovedstaden, bortset fra Bornholms Regionskommune, samt Greve, Køge, Lejre, Roskilde, Solrød og Stevns kommuner. Arealreservationerne er først og fremmest tænkt som reservationer til fremtidige strækingsanlæg, som ikke er kendt eller besluttet detaljeret endnu. Arealreservationerne rummer imidlertid også eksisterende motorvejsstrækninger, hvor de fungerer som en støjdæmpende afstandszone til støjfølsom bebyggelse, samt naturgas- og højspændingsledninger med sikkerhedszone omkring. Transportkorridorerne er en del af den overordnede fysiske planlægning og har hjemmel i planloven. Det betyder, at de respektive grundejere ikke får erstatning for de begrænsninger, de får pålagt i denne sammenhæng. Kommunerne er forpligtet til at lade transportkorridorerne indgå som en landsplanmæssig interesse i kommune- og lokalplanlægning samt landzoneadministration.

Oplysninger er indhentet d. 4. marts 2024

Er matrikelnummeret helt eller delvist beliggende indenfor hovedstadsområdets transportkorridorer?..... Nej

Berører følgende BFE-numre/matrikelnumre
Matr. nr. 2d Stubberup By, Herritslev

Kontaktoplysninger

Administrativ myndighed..... Erhvervsstyrelsen
Adresse..... Langelinie Alle 17, 2100 København Ø
Telefonnummer..... 35291000
Email..... planloven@erst.dk
Web..... <https://planinfo.dk/landsplanlaegning/fingerplanen>

Landsplandirektiv "Baltic Pipe"

Er ejendommen helt eller delvist beliggende indenfor arealreservationen for Baltic Pipe?... Nej

Baltic Pipe er en ny gastransmissionsledning, der vil sikre forsyningssikkerheden for naturgas i Danmark. Desuden vil gastransmissionsledningen få forbindelse til gasfelter i Nordsøen og gastransmissionsnettet i Polen.

Landsplandirektiv "Baltic Pipe"

Baltic Pipe er en ny gastransmissionsledning, der vil sikre forsyningssikkerheden for naturgas i Danmark. Desuden vil gastransmissionsledningen få forbindelse til gasfelter i Nordsøen og gastransmissionsnettet i Polen. Landsplandirektiv vil sikre plangrundlaget for landanlæggene for en ny gastransmissionsledning fra Jyllands vestkyst via Fyn til Faxe Bugt på Sjælland. Landsplandirektivet overtager den kommunale planlægning for øvrige anlæg, som er nødvendige for udnyttelsen af gasledningen. Det drejer sig om en kompressorstation ved Everdrup i Næstved Kommune og udvidelsen af den eksisterende modtagestation ved Nybro i Varde Kommune.

Oplysninger er indhentet d. 4. marts 2024

Er matrikelnummeret helt eller delvist beliggende indenfor arealreservationen til Baltic Pipe?..... Nej

Berører følgende BFE-numre/matrikelnumre
Matr. nr. 2d Stubberup By, Herritslev

Kontaktoplysninger

Administrativ myndighed..... Plan- og Landdistriktsstyrelsen

Adresse..... Carsten Niebuhrs Gade 43, 1577 København V
Telefonnummer..... 33307010
Email..... plst@plst.dk
Web..... <https://plst.dk>

Landsplandirektiv "Udviklingsområder"

Er ejendommen helt eller delvist beliggende indenfor et udviklingsområde?..... Nej

Inden for et udviklingsområde i kystnærhedszonen har en kommune mulighed for at inddrage nye arealer i byzone og planlægge for anlæg i landzone, uden en særlig planlægningsmæssig eller funktionel begrundelse for kystnær lokalisering efter reglen i planlovens § 5 a, stk. 1. nr. 1. I et udviklingsområde er landzonereglerne mere lempelige end i den øvrige kystnærhedszone.

Landsplandirektiv "Udviklingsområder 2019"

Den moderniserede planlov giver kommunalbestyrelsen mulighed for at udpege udviklingsområder inden for kystnærhedszonen uden særlige landskabs-, natur- eller miljøinteresser. I udviklingsområderne får kommunerne større adgang til at planlægge for udvikling af byer og landsbyer samt give tilladelse til anlæg svarende til de generelle regler i landzone. Udpegningsen af udviklingsområder i kystnærhedszonen er en ny mulighed for kommunalbestyrelserne til at fremme vækst og udvikling i de kystnære områder samtidig med at rammen for at sikre udvikling af sammenhængende naturområder styrkes. Udviklingsområder er områder inden for kystnærhedszonen uden særlige landskabs-, natur- eller miljøinteresser. Udviklingsområder vil som udgangspunkt ikke ligge helt ude ved kysten, men lidt inde i landet. Dog kan udviklingsområder åbne mulighed for udvikling af områder tæt ved kysten, hvor der ikke er særlige landskabs-, natur- og miljøinteresser, fx omkring byer og på små og mellemstore øer.

Oplysninger er indhentet d. 4. marts 2024

Er matrikelnummeret helt eller delvist beliggende indenfor et udviklingsområde?..... Nej

Berører følgende BFE-numre/matrikelnumre
Matr. nr. 2d Stubberup By, Herritslev

Kontaktoplysninger

Administrativ myndighed..... Kommunen

Landsplandirektiv "Udviklingsområder 2021"

Inden for et udviklingsområde i kystnærhedszonen har en kommune mulighed for at inddrage nye arealer i byzone og planlægge for anlæg i landzone, uden en særlig planlægningsmæssig eller funktionel begrundelse for kystnær lokalisering efter reglen i planlovens § 5 a, stk. 1. nr. 1. I et udviklingsområde er landzonereglerne mere lempelige end i den øvrige kystnærhedszone.

Oplysninger er indhentet d. 4. marts 2024

Er matrikelnummeret helt eller delvist beliggende indenfor et udviklingsområde?..... Nej

Berører følgende BFE-numre/matrikelnumre
Matr. nr. 2d Stubberup By, Herritslev

Kontaktoplysninger

Administrativ myndighed..... Kommunen



EJENDOMS DATA RAPPORT

Sakskøbingvej 4, 4880
Nysted

Rapport købt 04/03 2024
Rapport færdig 04/03 2024

Spildevand og drikkevand

Aktuelle afløbsforhold

Er der aktuelle afløbsforhold registreret for ejendommen?.....Ja

Her oplyses hvordan spildevand og regnvand bortledes fra ejendommen.

Aktuelle afløbsforhold

For alle bebyggede ejendomme skal det oplyses, hvordan spildevand og regnvand bortledes. Der skelnes overordnet mellem om ejendommen er beliggende i eller udenfor et kloakeret område. Bebyggede ejendomme, der er beliggende i et kloakeret område kan inddeles efter om ejendommen ligger i et område, hvor regnvand (overfladevandet fra tage og befæstede arealer) og spildevand (køkken, toilet og bad mv.) ledes til separate rørsystemer eller om alt bortledes i ét og samme rørsystem. Bebyggede ejendomme, der er beliggende udenfor et kloakeret område eller er udtrådt af kloakfællesskab, kan inddeles efter den måde spildevandet behandles. Du kan læse mere om registrering af afløbsforhold i BBR på <https://ki.bbr.dk/bbr-vejledning>.

Oplysninger er indhentet d. 4. marts 2024

Matr. nr.: 2d, Stubberup By, Herritslev

Afløbsforhold..... Afløb til offentligt kloaksystem

Berører følgende BFE-numre/matrikelnumre
BFE-nummer 7047998

Kontaktoplysninger

Administrativ myndighed..... Kommunen

Tilladelser vedr. spildevandsforhold på ejendommen

Er der registreret tilladelser vedr. spildevandsforhold på ejendommen?..... Nej

-

Tilladelser vedr. spildevandsforhold på ejendommen

Hvis kommunen har givet tilladelser vedr. spildevandsforhold for ejendommen, vil de fremgå her.

Kontaktoplysninger

Administrativ myndighed..... Kommunen

Påbud vedr. spildevandsforhold på ejendommen

Er der registreret påbud vedr. spildevandsforhold på ejendommen?..... Nej

-

Påbud vedr. spildevandsforhold på ejendommen

Hvis kommunen har givet påbud vedr. spildevandsforhold for ejendommen, vil de fremgå her.

Kontaktoplysninger

Administrativ myndighed..... Kommunen

Medlemskab af spildevandsforsyning

Er der registreret medlemskab af spildevandsforsyningsselskab på ejendommen?..... Nej

-

Medlemskab af spildevandsforsyning

Hvis kommunen har registreret medlemskab af spildevandsforsyning på ejendommen, vil det fremgå her

Kontaktoplysninger

Administrativ myndighed..... Kommunen

Aktuel vandforsyning

Er der aktuel vandforsyning registreret for ejendommen?..... Ja

Her oplyses hvilken form for vandforsyning ejendommen er tilkøbt, fx alment eller privat alment vandforsyningsanlæg.

Aktuel vandforsyning

Oplysningen viser hvilken form for vandforsyning en ejendom er tilkøbt, fx alment eller privat alment vandforsyningsanlæg, brønd, vandindvindingsanlæg (egen boring), ikke alment vandforsyningsanlæg eller blandet vandforsyning.

Oplysninger er indhentet d. 4. marts 2024

Matr. nr.: 2d, Stubberup By, Herritslev

Vandforsyning..... Alment vandforsyningsanlæg

Berører følgende BFE-numre/matrikelnumre
BFE-nummer 7047998

Kontaktoplysninger

Administrativ myndighed..... Kommunen

Påbud/dispensationer/anbefalinger vedr. vandindvindingsanlæg/-boringer på ejendommen

Findes der på ejendommen vandindvindingsanlæg/-boringer, hvortil der er udstedt påbud eller givet koge anbefaling?..... Nej

Kommunalbestyrelsen indberetter oplysninger af betydning for ejendomshandler med henblik på offentliggørelse og videregivelse af visse oplysninger på vandforsyningslovens område til den fælles offentlige database for geologi, grund- og drikkevand, Jupiter.

Påbud/dispensationer/anbefalinger vedr. vandindvindingsanlæg/-boringer

Kommunalbestyrelsen indberetter oplysninger af betydning for ejendomshandler med henblik på offentliggørelse og videregivelse af visse oplysninger på vandforsyningslovens område til den fælles offentlige database for geologi, grund- og drikkevand, Jupiter: Påbud meddelt efter lovens § 62, stk. 1 om at det ikke-almene vandforsyningsanlæg skal ophøre midlertidigt eller for bestandigt eller om andre foranstaltninger, herunder at forbrugerne skal træffe sikkerhedsforanstaltninger. Kommunen har desuden mulighed for at indberette kogeanbefalinger. Påbud meddelt efter lovens § 62, stk. 1 om dispensation til at fravige de i bilag 1 fastsatte kvalitetskrav for vandkvaliteten for ikke-almene anlæg. Påbud efter lovens § 36 om at sløjfe en vandforsyningsbrønd eller en ikke-almene vandforsyningsboring.

Oplysninger er indhentet d. 4. marts 2024

Findes der vandindvindingsanlæg/-boringer på matrikelnummeret, hvortil der er udstedt påbud/dispensationer eller givet kogeanbefaling?..... Nej

Berører følgende BFE-numre/matrikelnumre
Matr. nr. 2d Stubberup By, Herritslev

Kontaktoplysninger

Administrativ myndighed..... Kommunen

Grundvand - Drikkevandsinteresser

Er ejendommen beliggende i et område med drikkevandsinteresser?..... Ja

Oplysningen viser, om ejendommen er beliggende indenfor et drikkevandsområde. Afhængig af drikkevandsområdets kategorisering kan der være begrænsninger for anvendelse af arealerne på ejendommen.

Grundvand - Drikkevandsinteresser

Oplysningen viser drikkevandsområder i kategorierne "Områder med Særlige Drikkevandsinteresser (OSD) og "Områder med Drikkevandsinteresser (OD). OSD-områderne er oprindeligt udpeget ud fra følgende 4 kriterier: 1. Det fremtidige drikkevandsbehov skal kunne dækkes af områderne. 2. Kvaliteten af grundvandet skal være den bedst mulige. 3. Den naturlige beskyttelse skal være den bedst mulige. 4. Den eksisterende indvindingsstruktur skal kunne bevares, samt byområder med et stort antal forureningskilder skal kunne udelades. Områder med drikkevandsinteresser (OD) er områder, hvor der findes grundvand af god kvalitet, der kan udnyttes til drikkevandsformål men som overvejende har lokal betydning for mindre vandværker og erhverv. Der har tidligere været en afgrænsning af Områder med Begrænsede Drikkevandsinteresser (OBD), men disse udpeges ikke længere.

Oplysninger er indhentet d. 4. marts 2024

Er matrikelnummeret beliggende i et område med drikkevandsinteresser?..... Ja

Type af område..... Områder med særlige drikkevandsinteresser (1 stk.)

Berører følgende BFE-numre/matrikelnumre
Matr. nr. 2d Stubberup By, Herritslev

Kontaktoplysninger

Administrativ myndighed..... kommunen

Grundvand - Følsomme indvindingsområder

Er ejendommen beliggende i et følsomt indvindingsområde?..... Ja

Oplysningen er etableret for at beskytte drikkevandet nitrat- og sprøjtemiddelfølsomme indvindingsområder. Hvis ejendommen er beliggende indenfor et følsomt indvindingsområde, kan der være begrænsninger for anvendelse af arealerne på ejendommen.

Grundvand - Følsomme indvindingsområder

Følsomme indvindingsområder udpeges inden for Områder med Særlige Drikkevandsinteresser (OSD) og i indvindingsoplandet til almene vandforsyninger uden for OSD. Der udpeges to typer af følsomme indvindingsområder; Nitratfølsomme indvindingsområder (NFI) og Sprøjtemiddelfølsomme indvindingsområder (SFI).

Oplysninger er indhentet d. 4. marts 2024

Er matriklen beliggende i et følsomt indvindingsområde?..... Ja

Type af område..... Nitratfølsomme indvindingsområder (1 stk.)

Berører følgende BFE-numre/matrikelnumre

Matr. nr. 2d Stubberup By, Herritslev

Kontaktoplysninger

Administrativ myndighed..... Kommunen



EJENDOMS DATA RAPPORT

Sakskøbingvej 4, 4880
Nysted

Rapport købt 04/03 2024

Rapport færdig 04/03 2024

Jordforurening

Jordforureningsattest

Findes der jordforureningsattest for ejendommen?..... Ja, se bilag

Danmarks Miljøportals jordforureningsattest viser oplysninger om jordforurening for matriklen. Attesterne dannes ud fra regionernes og kommunernes oplysninger om jordforurening.

Jordforureningsattest

Danmarks Miljøportals jordforureningsattest viser oplysninger om jordforurening for matriklen. Attesterne dannes ud fra regionernes og kommunernes data om forureningskortlagte ejendomme og arealer omfattet af områdeklassificering.

Oplysninger er indhentet d. 4. marts 2024

Jordforureningsattest..... Se bilag

Berører følgende BFE-numre/matrikelnumre
Matr. nr. 2d Stubberup By, Herritslev

Kontaktoplysninger

Administrativ myndighed..... Kommunen og regionen

Kortlagt jordforurening

Er der kortlagt jordforurening for ejendommen?..... Nej

Kortlagt jordforurening kan være betegnet som kortlagt på hhv. vidensniveau 1 (V1) og/eller vidensniveau 2 (V2) i henhold til lov om forurenede jord. Oplysningen fremgår også af jordforureningsattesten.

Kortlagt jordforurening - V1

Et areal betegnes som kortlagt på vidensniveau 1, hvis der er tilvejebragt en faktisk viden om aktiviteter på arealet eller aktiviteter på andre arealer, der kan have været kilde til jordforurening på arealet.

Oplysninger er indhentet d. 4. marts 2024

Er der kortlagt jordforurening af typen V1 for matrikelnummeret?..... Nej

Berører følgende BFE-numre/matrikelnumre
Matr. nr. 2d Stubberup By, Herritslev

Kontaktoplysninger

Administrativ myndighed..... Regionen (For Bornholm: Bornholms Regionskommune)

Kortlagt jordforurening - V2

Et areal betegnes som kortlagt på vidensniveau 2, hvis der er tilvejebragt et dokumentationsgrundlag, der gør, at det med høj grad af sikkerhed kan lægges til grund, at der på arealet er en jordforurening af en sådan art og koncentration, at forureningen kan have skadelig virkning på mennesker og miljø.

Oplysninger er indhentet d. 4. marts 2024

Er der kortlagt jordforurening af typen V2 for matrikelnummeret?..... Nej

Berører følgende BFE-numre/matrikelnumre
Matr. nr. 2d Stubberup By, Herritslev

Kontaktoplysninger

Administrativ myndighed..... Regionen (For Bornholm: Bornholms Regionskommune)

Områdeklassificering

Er ejendommen beliggende i et område klassificeret som er lettere forurenet?..... Nej

Områdeklassificeringen inddeles i tre klasser; "Analysefrit område (Kategori 1)", "Analysefrit område (Kategori 2)" og "Område med krav om analyser". Byzoneområder klassificeres som udgangspunkt som lettere forurenet. Områdeklassificeringen er dog ikke nødvendigvis altid sammenfaldende med byzonen. Hvis ejendommen er omfattet af områdeklassificering, kan der være anmeldeligt ved større jordflytning.

Områdeklassificering

Her oplyses det, om ejendommen ligger i et område, hvor jorden antages at være lettere forurenet. Hvis ejendommen er omfattet af lettere forurening, kan der være anmeldeligt ved større jordflytning.

Kontaktoplysninger

Administrativ myndighed..... Kommunen

Påbud iht. jordforureningsloven

Er der på ejendommen registreret påbud iht. jordforureningsloven i arealinformationssystemet (DAI)?..... Nej

Her kan du se, om kommunen har udstedt påbud på ejendommen efter reglerne i lov om forurenet jord. Der oplyses om påbud efter §§ 9(2), 10, 44(2), 48, 72a, jf. § 7, nr. 1 i bekendtgørelse om indberetning af jordforureningsdata.

Påbud iht. jordforureningsloven

Her kan du se, om kommunen har udstedt påbud på ejendommen efter reglerne i lov om forurenet jord. Der oplyses om påbud efter §§ 9(2), 10, 44(2), 48, 72a, jf. § 7, stk. 1 i bekendtgørelse om indberetning af jordforureningsdata.

Oplysninger er indhentet d. 4. marts 2024

Er der på matrikelnummeret registreret påbud iht. jordforureningsloven i arealinformationssystemet (DAI)?... Nej

Berører følgende BFE-numre/matrikelnumre
Matr. nr. 2d Stubberup By, Herritslev

Kontaktoplysninger

Administrativ myndighed..... Kommunen



EJENDOMS DATA RAPPORT

Sakskøbingvej 4, 4880
Nysted

Rapport købt 04/03 2024

Rapport færdig 04/03 2024

Natur, skov og landbrug

Fredskov

Er ejendommen pålagt fredskovspligt?..... Nej

Når en skov er fredskovspligtig, betyder det, at den, der ejer skovarealet, til enhver tid har pligt til at anvende det til skovbrugsformål. Med fredskovspligten følger desuden en række regler, der tilsammen sikrer den langsigtede skovdyrkning.

Fredskov

Når en skov er fredskovspligtig, betyder det, at den, der ejer skovarealet, til enhver tid har pligt til at drive arealet efter skovlovens regler om bæredygtig drift. Med fredskovspligten følger desuden en række regler, der tilsammen sikrer den langsigtede skovdyrkning.

Oplysninger er indhentet d. 4. marts 2024

Er matrikelnummeret pålagt fredskovspligt?..... Nej

Matrikelnummer..... 2d

Ejerlav..... Stubberup By, Herritslev

Berører følgende BFE-numre/matrikelnumre

BFE-nummer 7047998

Kontaktoplysninger

Administrativ myndighed..... Miljøstyrelsen

Adresse..... Tolderlundsvej 5, 5000 Odense C

Telefonnummer..... 72544000

Email..... mst@mst.dk

Web..... <https://mst.dk/>

Majoratsskov

Er der noteret majoratsskov på ejendommen?..... Nej

Majoratsskov er i følge skovloven arealer, der skal holdes under én ejer. Skovmyndigheden (miljøstyrelsens lokale enhed) kan give tilladelse til at ophæve majoratsskov noteringen på hele eller dele af skoven.

Majoratsskov

Majoratsskov er i følge skovloven arealer, der skal holdes under én ejer. Miljø- og fødevarerministeren kan give tilladelse til at ophæve noteringen som majoratsskov på hele eller dele af skoven.

Oplysninger er indhentet d. 4. marts 2024

2d, Stubberup By, Herritslev

Er der noteret majoratsskov for matrikelnummeret?..... Nej

Matrikelnummer..... 2d

Ejerlav..... Stubberup By, Herritslev

Berører følgende BFE-numre/matrikelnumre

BFE-nummer 7047998

Kontaktoplysninger

Administrativ myndighed..... Miljøstyrelsen
Adresse..... Tolderlundsvej 5, 5000 Odense C
Telefonnummer..... 72544000
Email..... mst@mst.dk
Web..... <https://mst.dk/>

Beskyttet natur

Er der beskyttede naturtyper eller beskyttede vandløb på ejendommen?..... Nej

Beskyttet natur kan være beskyttede naturtyper eller vandløb jf. naturbeskyttelsesloven § 3. Hvis ejendommen er beliggende indenfor et område med beskyttet natur, kan der være begrænsninger for anvendelse af arealerne på ejendommen.

Bemærk, at oplysningen er opdelt i hhv. "Beskyttede naturtyper" og "Beskyttede vandløb".

Beskyttede naturtyper

Vejledende registrering af naturtyper, som er beskyttet efter naturbeskyttelseslovens § 3. Disse er: Søer og vandhuller med et areal på mindst 100 m² Moser, enge, strandenge, strandsumpe, heder og overdrev med et areal på mindst 2500 m² "Mosaikker" af ovennævnte naturtyper med et areal på mindst 2500 m² Visse udpegede vandløb & alle moser i f. m. beskyttede vandhuller, søer eller vandløb. Beskyttelsen gælder uanset om der er en eller flere ejere. Tilstandsændring af beskyttet natur kræver tilladelse (dispensation). Et beskyttet areal kan i årenes løb ændre sig så meget, at det ikke længere er beskyttet. Omvendt kan et areal som i dag ikke er beskyttet, ændre sig, så det bliver det. Det er de faktiske forhold på arealet (størrelse, botanik, omlægningshyppighed m. m.) der afgør, om det er beskyttet eller ej. Registreringen er derfor vejledende. Hvorvidt et areal er beskyttet eller ej, vil i tvivlstilfælde blive afgjort ved en besigtigelse og vurdering af arealet.

Oplysninger er indhentet d. 4. marts 2024

Er der beskyttede naturtyper på matriklen?..... Nej

Berører følgende BFE-numre/matrikelnumre
Matr. nr. 2d Stubberup By, Herritslev

Kontaktoplysninger

Administrativ myndighed..... Kommunen

Beskyttede vandløb

Oplysningen indeholder registreringer af de vandløb, som er beskyttet efter naturbeskyttelseslovens § 3. Et vandløb er kun beskyttet, hvis det er udpeget som beskyttet. Tilstandsændring af beskyttet natur kræver kommunens dispensation.

Oplysninger er indhentet d. 4. marts 2024

Er der beskyttede vandløb på matriklen?..... Nej

Berører følgende BFE-numre/matrikelnumre
Matr. nr. 2d Stubberup By, Herritslev

Kontaktoplysninger

Administrativ myndighed..... Kommunen

Internationale naturbeskyttelsesområder

Er der arealer, der er udpeget som internationalt naturbeskyttelsesområde på ejendommen?..... Nej

Internationale beskyttelsesområder er opdelt i hhv. Ramsarområder, Fuglebeskyttelsesområder og Habitatområder. Hvis ejendommen er beliggende indenfor et område med internationale beskyttelsesområder, kan der være begrænsninger for anvendelse af arealerne på ejendommen.

Internationale naturbeskyttelsesområder består af hhv. Fuglebeskyttelsesområder, Habitatområder samt Ramsarområder.

Fuglebeskyttelsesområder

Levestederne for mange fuglearter forringes eller er direkte truede. Fuglebeskyttelsesområder er med til at opretholde og sikre levestederne. I Danmark er områderne især vigtige for mange vandfugle. Hvis ejendommen er beliggende indenfor et fuglebeskyttelsesområde, kan der være begrænsninger for anvendelse af arealerne på ejendommen.

Oplysninger er indhentet d. 4. marts 2024

Er der fuglebeskyttelsesområde på matriklen?..... Nej

Berører følgende BFE-numre/matrikelnumre
Matr. nr. 2d Stubberup By, Herritslev

Kontaktoplysninger

Administrativ myndighed..... Miljøministeriet
Adresse..... Frederiksholms Kanal 26, 1220 København K
Telefonnummer..... 38142142
Email..... mim@mim.dk
Web..... <https://mim.dk/>

Habitatområder

Danmark har 261 habitatområder. Hvert område er udpeget dels for at beskytte dels for at genoprette en gunstig bevaringsstatus for bestemte naturtyper og arter af dyr og planter.

Oplysninger er indhentet d. 4. marts 2024

Er der habitatområde på matriklen?..... Nej

Berører følgende BFE-numre/matrikelnumre
Matr. nr. 2d Stubberup By, Herritslev

Kontaktoplysninger

Administrativ myndighed..... Miljøministeriet
Adresse..... Frederiksholms Kanal 26, 1220 København K
Telefonnummer..... 38142142
Email..... mim@mim.dk
Web..... <https://mim.dk/>

Ramsarområder

Danmark har 27 ramsarområder, der er vådområder med særlig betydning for fugle. Hvis ejendommen er beliggende indenfor et ramsarområde, kan der være begrænsninger for anvendelse af arealerne på ejendommen.

Oplysninger er indhentet d. 4. marts 2024

Er matriklen beliggende i et ramsarområde?..... Nej

Berører følgende BFE-numre/matrikelnumre
Matr. nr. 2d Stubberup By, Herritslev

Kontaktoplysninger

Administrativ myndighed..... Miljøministeriet
Adresse..... Frederiksholms Kanal 26, 1220 København K
Telefonnummer..... 38142142
Email..... mim@min.dk
Web..... <https://mim.dk/>

Landbrugspligt

Er ejendommen pålagt landbrugspligt?..... Nej

Der er som udgangspunkt landbrugspligt på alle ejendomme, der er over 2 ha (20.000 m²). Når en ejendom er noteret med landbrugspligt, er den omfattet af landbrugslovens regler. Det betyder, at der gælder særlige regler for disse ejendomme f.eks. ved køb og salg. Der er ikke noget krav om, at en ejendom med landbrugspligt skal anvendes til landbrug eller lignende.

Landbrugspligt

Der er som udgangspunkt landbrugspligt på alle ejendomme, der er over 2 ha (20.000 m²). Når en ejendom er noteret med landbrugspligt, er den omfattet af landbrugslovens regler. Det betyder, at der gælder særlige regler for disse ejendomme f.eks. ved køb og salg.

Oplysninger er indhentet d. 4. marts 2024

Er det noteret, at bestemt fast ejendom er pålagt landbrugspligt?..... Nej

Berører følgende BFE-numre/matrikelnumre
BFE-nummer 7047998

Kontaktoplysninger

Administrativ myndighed..... Landbrugsstyrelsen
Adresse..... Nyropsgade 30, 1780 København V
Telefonnummer..... 33958000
Email..... landbrugsloven@lbst.dk
Web..... <https://lbst.dk/>



EJENDOMS DATA RAPPORT

Sakskøbingvej 4, 4880
Nysted

Rapport købt 04/03 2024

Rapport færdig 04/03 2024

Fredede fortidsminder, bygge- og beskyttelseslinjer

Fredede fortidsminder og fortidsmindebeskyttelseslinjer

Er der registreret fredede fortidsminder/fortidsmindebeskyttelseslinjer på ejendommen?.. Nej

Vedr. fredningsstatus: A = Fredet før 1937. B = Fredet 1937 eller senere. C = Ikke fredningsværdig 1937-56. D = Ikke fredet eller afløst før 2009. U = -

Fredede fortidsminder

Der findes mere end 33.000 fredede fortidsminder i Danmark. Langt størstedelen af dem er gravhøje, men der eksisterer også fortidsminder som ikke umiddelbart er synligt for det blotte øje: Køkkenmøddinger, vigtige oldtidsbopladser, jorddækkede ruiner af bygninger og veje mm. Ifølge museumsloven må man ikke foretage ændringer af fredede fortidsminder. En ændring kan beskrives som alle fysiske indgreb i selve fortidsmindet. Det vil sige, at ingen tiltag, der indebærer en påvirkning af fortidsmindets indhold og overflade, er tilladt. Mange fredede fortidsminder er tinglyst på en given ejendom og vil derfor fremgå af ejendommens papirer. Et fortidsminde skal dog ikke være tinglyst for at være fredet. En del fortidsminder er alene pga. deres synlighed i landskabet fredet uanset om de er registreret af Slots- og Kulturstyrelsen. Andre typer af fortidsminder vil først være fredet, når ejer har fået meddelelse herom fra Slots- og Kulturstyrelsen. Lovgivningen er i udgangspunktet restriktiv, og for at opnå dispensation skal ændringen kunne betragtes som et særligt tilfælde. I disse tilfælde er det Fortidsmindeenheden i Center for Kulturarv, Slots- og Kulturstyrelsen, der har bemyndigelse til at dispensere fra beskyttelsen og give tilladelse til ændringer.

Oplysninger er indhentet d. 4. marts 2024

Er der registreret fredede fortidsminder på matrikelnummeret?..... Nej

Berører følgende BFE-numre/matrikelnumre

Matr. nr. 2d Stubberup By, Herritslev

Kontaktoplysninger

Administrativ myndighed..... Slots- og Kulturstyrelsen

Adresse..... Hammerichsgade 14, 1611 København V

Telefonnummer..... 33954200

Email..... post@slks.dk

Web..... <https://slks.dk/>

Fortidsmindebeskyttelseslinjer

Der findes mere end 33.000 fredede fortidsminder i Danmark. Fortidsminder kan være mere end tusinde år gamle og udgøres typisk af gravhøje, men også vigtige oldtidsbopladser, mindesmærker samt sten- og jorddiger kan være fredet. Ifølge Naturbeskyttelsesloven er der fastlagt en beskyttelseslinje på 100 meter omkring flere synlige fredede fortidsminder. Denne beskyttelseslinje indebærer, at der ikke må foretages ændringer fra fortidsmindets ydergrænse og 100 m ud uden tilladelse. Det er derfor ikke tilladt at lave ændringer i terrænet eller at placere bebyggelse såsom bygninger, campingvogne, skure, eller lignende indenfor beskyttelseszonen. Forbuddet omfatter også midlertidige ændringerne. Undtaget er dog landbrugsmæssig drift, bortset fra tilplantning af eksempelvis juletræer, frugttræer og lign. Linjens placering fremgår af et vejledende kort, der er offentligt tilgængelige på Miljøportalen www.miljoportalen.dk Fortidsmindebeskyttelseslinjen forvaltes af landets 98 kommuner og de kan i særlige tilfælde give dispensation til ændringer indenfor beskyttelseslinjen. Slots- og Kulturstyrelsen, de kulturhistoriske museer, interesseorganisationer m.fl. er klageberettiget og kan indbringe afgørelsen for Miljø- og Fødevareklagenævnet.

Oplysninger er indhentet d. 4. marts 2024

Er der registreret fortidsmindebeskyttelseslinjer på matrikelnummeret?..... Nej

Berører følgende BFE-numre/matrikelnumre

Kontaktoplysninger

Administrativ myndighed..... Kommunen

Beskyttede sten- og jorddiger

Er der beskyttede sten- eller jorddiger på ejendommen?..... Nej

Oplysningen omfatter sten- og jorddiger, som er beskyttet mod tilstandsændringer, jf. museumsloven. Oplysningen er vejledende og må derfor ikke anvendes til at afgøre, om der er beskyttede diger i et område.

Bemærk: Oplysningen er vejledende og må derfor ikke anvendes til at afgøre, om der er beskyttede diger i et område.

Beskyttede sten- og jorddiger

Oplysningen omfatter sten- og jorddiger, som er beskyttet mod tilstandsændringer, jf. museumsloven. Beskyttelsen gælder kun diger i landzonen og diger, der ligger i grænsen mellem landzone og by-/sommerhuszone. Oplysningen er vejledende og må derfor ikke anvendes til at afgøre, om der er beskyttede diger i et område.

Oplysninger er indhentet d. 4. marts 2024

Er der beskyttede sten- eller jorddiger på matriklen?..... Nej

Berører følgende BFE-numre/matrikelnumre
Matr. nr. 2d Stubberup By, Herritslev

Kontaktoplysninger

Administrativ myndighed..... Kommunen

Skovbyggelinjer

Er ejendommen beliggende indenfor en skovbyggelinje?..... Ja

Skovbyggelinjen er en zone på 300 m omkring skove. Skovbyggelinjen gælder for alle offentlige skove og for private skove med et sammenhængende areal på mindst 20 ha. Inden for byggelinjen er der forbud mod at bygge.

Bemærk: Byggelinjen kan enten være registreret som gældende eller ophævet.

Skovbyggelinje

Skovbyggelinjen er en bufferzone på 300 m omkring skove. Skovbyggelinjen gælder for alle offentlige skove og for private skove med et sammenhængende areal på mindst 20 ha. Indenfor byggelinjen er der forbud mod at bygge. Byggelinjen kan enten være registreret som gældende eller ophævet.

Oplysninger er indhentet d. 4. marts 2024

Er matriklen beliggende indenfor en skovbyggelinje?..... Ja

Type..... Gældende

Berører følgende BFE-numre/matrikelnumre
Matr. nr. 2d Stubberup By, Herritslev

Kontaktoplysninger

Administrativ myndighed..... kommunen

Sø- og åbeskyttelseslinjer

Er ejendommen beliggende indenfor en sø- eller åbeskyttelseslinje?..... Nej

Sø- og åbeskyttelseslinjen har til formål at sikre søer og åer som værdifulde landskabselementer og som levesteder for dyre- og planteliv forløber der en sø- eller åbeskyttelseslinje på 150 m fra visse søer og vandløb. Inden for beskyttelseslinjen er der generelt forbud mod ændringer, dvs. at der ikke må placeres bebyggelse, foretages ændringer i terrænet, beplantningen o.l.

Bemærk, at oplysningen er opdelt i hhv. Søbeskyttelseslinjer og Åbeskyttelseslinjer.

Søbeskyttelseslinje

Søbeskyttelseslinjen har til formål at sikre søer som værdifulde landskabselementer og som levesteder og spredningskorridorer for plante- og dyreliv. Indenfor beskyttelseslinjen er der generelt forbud mod ændringer, d.v.s. der må ikke placeres bebyggelse, foretages ændringer i terrænet, beplantningen o.l.

Oplysninger er indhentet d. 4. marts 2024

Er matriklen beliggende indenfor en søbeskyttelseslinje?..... Nej

Berører følgende BFE-numre/matrikelnumre
Matr. nr. 2d Stubberup By, Herritslev

Kontaktoplysninger

Administrativ myndighed..... Kommunen

Åbeskyttelseslinje

Åbeskyttelseslinjen har til formål at sikre åer som værdifulde landskabselementer og som levesteder og spredningskorridorer for plante- og dyreliv. Der er indenfor beskyttelseslinjen tale om et generelt forbud mod ændringer.

Oplysninger er indhentet d. 4. marts 2024

Er matriklen beliggende indenfor en åbeskyttelseslinje?..... Nej

Berører følgende BFE-numre/matrikelnumre
Matr. nr. 2d Stubberup By, Herritslev

Kontaktoplysninger

Administrativ myndighed..... Kommunen

Kirkebyggelinjer

Er ejendommen beliggende indenfor en kirkebyggelinje?..... Nej

Kirkebyggelinjen er en 300 m beskyttelseszone målt fra kirkebygningen. Den skal sikre, at der ikke opføres bebyggelse over 8,5 m, som virker skæmmende på kirken.

Kirkebyggelinjer

Kirkebyggelinjen er en 300 m beskyttelseszone målt fra kirkebygningen. Linjen skal sikre, at der ikke opføres bebyggelse over 8,5 m, som virker skæmmende på kirken.

Oplysninger er indhentet d. 4. marts 2024

Er matriklen beliggende indenfor en kirkebyggelinje?..... Nej

Berører følgende BFE-numre/matrikelnumre
Matr. nr. 2d Stubberup By, Herritslev

Kontaktoplysninger

Administrativ myndighed..... Kommunen

Klitfredningslinje

Er ejendommen beliggende indenfor en klitfredningslinje?..... Nej

Klitfredningslinjen er en beskyttelseszone som ligger i åbne landskaber typisk 300 m fra kysten og i bebyggede områder typisk 100 m eller mindre fra kysten. Beskyttelseszone findes næsten udelukkende langs den jyske vestkyst ved Skagerrak og Vesterhavet. Det er ikke tilladt at ændre tilstanden af klitfredede arealer eller at udøve aktiviteter, der kan føre til øget risiko for sandflugt.

Klitfredningslinje

Klitfredede arealer er forbudszoner, hvor der som hovedregel ikke må foretages ændringer af den eksisterende tilstand, og hvor det ikke er tilladt at udøve aktiviteter, der kan føre til øget risiko for sandflugt. F.eks. må der som hovedregel ikke placeres bebyggelse, ske beplantning eller terrænændringer, herunder etableres hegn, eller placeres campingvogne og lignende, og arealerne må ikke afgræsses. Der må heller ikke foretages udstykning, matrikulering eller arealoverførsel, hvorved der fastlægges skel. Klitfredningslinjen er en beskyttelseszone som ligger i åbne landskaber typisk 300 m fra kysten og i bebyggede områder typisk 100 m eller mindre fra kysten. Beskyttelseszone findes næsten udelukkende langs den jyske vestkyst ved Skagerrak og Vesterhavet. Klitfredningslinjen kan nogle steder strække sig op til 500 meter ind i landet. Derudover findes større og mindre arealer, der er klitfredede, og som kan ligge langt fra kysten, f.eks. store sandmiler og indlandsklitler.

Oplysninger er indhentet d. 4. marts 2024

2d, Stubberup By, Herritslev

Er matriklen beliggende indenfor en klitfredningslinje?..... Nej

Matrikelnummer..... 2d

Ejerlav..... Stubberup By, Herritslev

Berører følgende BFE-numre/matrikelnumre
BFE-nummer 7047998

Kontaktoplysninger

Administrativ myndighed..... Kystdirektoratet

Adresse..... Højbovej 1, 7620 Lemvig

Telefonnummer..... 20927244

Email..... kdi@kyst.dk

Web..... <https://kyst.dk/strand-og-klit/klitfredning/>

Strandbeskyttelseslinje

Er ejendommen beliggende indenfor en strandbeskyttelseslinje?..... Nej

I åbne landskaber ligger strandbeskyttelseslinjen typisk 300 m fra kysten. I bebyggede områder typisk 100 m eller mindre fra kysten. Inden for en strandbeskyttelseslinje må der blandt andet ikke placeres bebyggelse som fx bygninger, skure, campingvogne og master eller foretages ændringer i terrænet, tilplantning eller hegning.

Strandbeskyttelseslinje

Strandbeskyttede arealer er forbudszone, hvor der som hovedregel ikke må foretages ændringer af den eksisterende tilstand. F.eks. må der som hovedregel ikke placeres bebyggelse, ske beplantning eller terrænændringer, etableres hegn eller placeres campingvogne og lignende, og der må ikke foretages udstykning, matrikulering eller arealoverførsel, hvorved der fastlægges skel. I åbne landskaber ligger strandbeskyttelseslinjen typisk 300 meter fra kysten, og i bebyggede områder typisk 100 meter eller mindre fra kysten.

Oplysninger er indhentet d. 4. marts 2024

Er matrikelnummeret beliggende indenfor en strandbeskyttelseslinje?..... Nej
Matrikelnummer..... 2d
Ejerlav..... Stubberup By, Herritslev
Berører følgende BFE-numre/matrikelnumre
BFE-nummer 7047998

Kontaktoplysninger

Administrativ myndighed..... Kystdirektoratet
Adresse..... Højbovej 1, 7620 Lemvig
Telefonnummer..... 20927244
Email..... kdi@kyst.dk
Web..... <https://kyst.dk/strand-og-klit/strandbeskyttelse/>



EJENDOMS DATA RAPPORT

Sakskøbingvej 4, 4880
Nysted

Rapport købt 04/03 2024

Rapport færdig 04/03 2024

Om ejendomsdatarapporten

Generelt om ejendomsdatarapporten

En ejendomsdatarapport bestilles efter fremsøgning af en given ejendom. Derefter henter systemet bag ejendomsdatarapporten oplysninger i offentlige registre om den pågældende ejendom. Enkelte oplysninger hentes hos kommunen. Med en oplysning menes et svar på et spørgsmål og evt. et bilag. De hentede oplysninger præsenteres i ejendomsdatarapporten og en række bilag. Der kan læses nærmere om oplysningerne i ejendomsdatarapporten i appendiks på boligejer.dk. Endelig præsenteres et overblik over svarene i ejendomsrapporten. Alle ejendomsdatarapportens elementer kan hentes som dokument i en fil (pdf) til elektronisk visning eller udskrift.

Du får besked pr e-mail/SMS, når rapporten er komplet. Det kan tage op til ti dage at få svar vedrørende enkelte oplysninger. I perioden fra rapporten er bestilt, til du modtager besked om, at rapporten er færdig, vil det fremgå af et hentet dokument, at ejendomsdatarapporten er "Underudarbejdelse". Når alle svar er modtaget, vil ejendomsdatarapporten få status som "Færdig" og du kan hente en ny komplet rapport.

Enkelte oplysninger i en ejendomsdatarapport må kun udleveres til ejendommens ejer eller en person, der har fået samtykke fra ejeren. Der kan derfor være oplysninger, som ikke fremgår af ejendomsdatarapporten.

[Link til Appendix](#)

Om resuméet

Dette dokument indeholder et resumé af svarene i ejendomsdatarapporten. De uddybende, detaljerede svar findes i rapporten. Nedenfor kan du se en liste over de bilag, der kan hentes. Bagerst i resuméet er der en kort beskrivelse af de enkelte oplysninger. Yderligere uddybende oplysninger og kontaktoplysninger til relevante myndigheder findes i Appendix.

- Jordforureningsattest_2d_Stubberup By, Herritslev_a7016beb-bc86-4a68-a1eb-07cec56bcd22
 - Tilstandsrapport_7047998_1178436
 - BBR_meddelelse_7047998
 - Vejforsyningkort_2d_Stubberup_By__Herritslev
-

Ordforklaring - ejendomsoplysninger

Påbud vedr. spildevandsforhold på ejendommen

-

Grundvand - Følsomme indvindingsområder

Oplysningen er etableret for at beskytte drikkevandet nitrat- og sprøjtemiddelfølsomme indvindingsområder. Hvis ejendommen er beliggende indenfor et følsomt indvindingsområde, kan der være begrænsninger for anvendelse af arealerne på ejendommen.

Medlemskab af spildevandsforsyning

-

Aktuelle afløbsforhold

Her oplyses hvordan spildevand og regnvand bortledes fra ejendommen.

Grundvand - Drikkevandsinteresser

Oplysningen viser, om ejendommen er beliggende indenfor et drikkevandsområde. Afhængig af drikkevandsområdets kategorisering kan der være begrænsninger for anvendelse af arealerne på ejendommen.

Påbud/dispensationer/anbefalinger vedr. vandindvindingsanlæg/-boringer på ejendommen

Kommunalbestyrelsen indberetter oplysninger af betydning for ejendomshandler med henblik på offentliggørelse og videregivelse af visse oplysninger på vandforsyningslovens område til den fælles offentlige database for geologi, grund- og drikkevand, Jupiter.

Aktuel vandforsyning

Her oplyses hvilken form for vandforsyning ejendommen er tilkoblet, fx alment eller privat alment vandforsyningsanlæg.

Tilladelser vedr. spildevandsforhold på ejendommen

-

Fredede fortidsminder og fortidsmindebeskyttelseslinjer

Vedr. fredningsstatus: A = Fredet før 1937. B = Fredet 1937 eller senere. C = Ikke fredningsværdig 1937-56. D = Ikke fredet eller aflyst før 2009. U = -

Sø- og åbeskyttelseslinjer

Sø- og åbeskyttelseslinjen har til formål at sikre søer og åer som værdifulde landskabselementer og som levesteder for dyre- og planteliv forløber der en sø- eller åbeskyttelseslinje på 150 m fra visse søer og vandløb. Inden for beskyttelseslinjen er der generelt forbud mod ændringer, dvs. at der ikke må placeres bebyggelse, foretages ændringer i terrænet, beplantningen o.l.

Kirkebyggelinjer

Kirkebyggelinjen er en 300 m beskyttelseszone målt fra kirkebygningen. Den skal sikre, at der ikke opføres bebyggelse over 8,5 m, som virker skæmmende på kirken.

Skovbyggelinjer

Skovbyggelinjen er en zone på 300 m omkring skove. Skovbyggelinjen gælder for alle offentlige skove og for private skove med et sammenhængende areal på mindst 20 ha. Inden for byggelinjen er der forbud mod at bygge.

Beskyttede sten- og jorddiger

Oplysningen omfatter sten- og jorddiger, som er beskyttet mod tilstandsændringer, jf. museumsloven. Oplysningen er vejledende og må derfor ikke anvendes til at afgøre, om der er beskyttede diger i et område.

Klitfredningslinje

Klitfredningslinjen er en beskyttelseszone som ligger i åbne landskaber typisk 300 m fra kysten og i bebyggede områder typisk 100 m eller mindre fra kysten. Beskyttelseszone findes næsten udelukkende langs den jyske vestkyst ved Skagerrak og Vesterhavet. Det er ikke tilladt at ændre tilstanden af klitfredede arealer eller at udøve aktiviteter, der kan føre til øget risiko for sandflugt.

Strandbeskyttelseslinje

I åbne landskaber ligger strandbeskyttelseslinjen typisk 300 m fra kysten. I bebyggede områder typisk 100 m eller mindre fra kysten. Inden for en strandbeskyttelseslinje må der blandt andet ikke placeres bebyggelse som fx bygninger, skure, campingvogne og master eller foretages ændringer i terrænet, tilplantning eller hegning.

Beskyttet natur

Beskyttet natur kan være beskyttede naturtyper eller vandløb jf. naturbeskyttelsesloven § 3. Hvis ejendommen er beliggende indenfor et område med beskyttet natur, kan der være begrænsninger for anvendelse af arealerne på ejendommen.

Landbrugspligt

Der er som udgangspunkt landbrugspligt på alle ejendomme, der er over 2 ha (20.000 m²). Når en ejendom er noteret med landbrugspligt, er den omfattet af landbrugslovens regler. Det betyder, at der gælder særlige regler for disse ejendomme f.eks. ved køb og salg. Der er ikke noget krav om, at en ejendom med landbrugspligt skal anvendes til landbrug eller lignende.

Fredskov

Når en skov er fredskovspligtig, betyder det, at den, der ejer skovarealet, til enhver tid har pligt til at anvende det til skovbrugsformål. Med fredskovsplikten følger desuden en række regler, der tilsammen sikrer den langsigtede skovdyrkning.

Internationale naturbeskyttelsesområder

Internationale beskyttelsesområder er opdelt i hhv. Ramsarområder, Fuglebeskyttelsesområder og Habitatområder. Hvis ejendommen er beliggende indenfor et område med internationale beskyttelsesområder, kan der være begrænsninger for anvendelse af arealerne på ejendommen.

Majoratsskov

Majoratsskov er i følge skovloven arealer, der skal holdes under én ejer. Skovmyndigheden (miljøstyrelsens lokale enhed) kan give tilladelse til at ophæve majoratsskov noteringen på hele eller dele af skoven.

Ejendoms- og grundværdi

Ved vurderingen af en ejendom fastsættes den forventelige kontantværdi i fri handel for en ejendom af den pågældende kategori, under hensyn til alder, størrelse, beliggenhed og øvrige karakteristika. Vurderingen kan afvige fra en faktisk konstateret handelspris for ejendommen. Vurderingen foretages på grundlag af de priser i fri handel, der er konstateret for sammenlignelige ejendomme (reference ejendomme) og for den pågældende

ejendom selv på vurderingstidspunktet. Vurderingen foretages også på baggrund af øvrige markedsindikatorer af væsentlig betydning for vurderingen. Ejendoms- og grundværdien danner grundlaget for de statslige og kommunale ejendomsskatter.

Påbud iht. jordforureningsloven

Her kan du se, om kommunen har udstedt påbud på ejendommen efter reglerne i lov om forurennet jord. Der oplyses om påbud efter §§ 9(2), 10, 44(2), 48, 72a, jf. § 7, nr. 1 i bekendtgørelse om indberetning af jordforureningsdata.

Jordforureningsattest

Danmarks Miljøportals jordforureningsattest viser oplysninger om jordforurening for matriklen. Attesterne dannes ud fra regionernes og kommunernes oplysninger om jordforurening.

Områdeklassificering

Områdeklassificeringen inddeles i tre klasser; "Analysefrit område (Kategori 1)", "Analysefrit område (Kategori 2)" og "Område med krav om analyser". Byzoneområder klassificeres som udgangspunkt som lettere forurennet. Områdeklassificeringen er dog ikke nødvendigvis altid sammenfaldende med byzonen. Hvis ejendommen er omfattet af områdeklassificering, kan der være anmeldeligt ved større jordflytning.

Kortlagt jordforurening

Kortlagt jordforurening kan være betegnet som kortlagt på hhv. vidensniveau 1 (V1) og/eller vidensniveau 2 (V2) i henhold til lov om forurennet jord. Oplysningen fremgår også af jordforureningsattesten.

Elinstallationsrapport

En elinstallationsrapport er resultatet af en autoriseret elinstallatørvirksomheds gennemgang af bygningens elinstallationer under huseftersynsordningen. Rapporten giver en professionel og objektiv gennemgang af elinstallationernes tilstand.

Tilstandsrapport

En tilstandsrapport er resultatet af en bygningsgennemgang foretaget af en beskikket bygnings sagkyndig. Tilstandsrapporten er en samlet skriftlig vurdering af en boligs synlige skader og tegn på skader.

Flexboligtilladelse

En flexboligtilladelse udstedes af kommunen. En flexboligtilladelse giver ejeren af en helårsbolig mulighed for at benytte sin helårsbolig som ferie- og fritidsbolig, med ret til senere at vende tilbage til at benytte boligen til helårsbeboelse uden krav om landzonetilladelse. Flexboligtilladelsen følger huset og ikke kun dig som ejer.

Byggesag

En byggesag vedrører nybyggeri, til/ombygning, ændret anvendelse eller nedrivning (hel eller delvis). Kommunen registrerer oplysninger om byggesagen i Bygnings- og Boligregistret (BBR), fx om byggeriets omfang, anmeldelse/ansøgning, tilladelser, påbegyndelse og fuldførelse. Visse byggesagstyper registreres ikke i BBR.

Energimærkning

Et energimærke er en vurdering af en bygnings energimæssige tilstand. En bolig, der sælges, skal have et gyldigt energimærke udarbejdet af en energikonsulent.

BBR-meddelelsen

BBR-meddelelsen viser de oplysninger, kommunen har registreret om en ejendom i Bygnings- og Boligregistret (BBR). Oplysningerne på BBR-meddelelsen er et udtryk for de faktiske forhold på ejendommen, også selvom de ikke nødvendigvis er lovlige. Ansvar for oplysningernes rigtighed på BBR-meddelelsen ligger hos ejeren af ejendommen.

Olietanke

Kommunen registrerer oplysninger om olietanke i Bygnings- og boligregisteret (BBR). Oplysningerne stammer typisk fra den af ejer eller bruger indsendte tankattest. Det bemærkes at olietankens registrering i BBR ikke i sig selv er en garanti for at tanken er lovlig. Der vises ikke oplysninger om tanke, der er fjernet fra ejendommen.

Byggeskadeforsikring

Siden 1. april 2008 har professionelle bygherrer været forpligtet til at tegne en byggeskadeforsikring i forbindelse med nybyggeri af private helårsboliger. Forsikringspligten gælder fra 1. juli 2012 i nogle tilfælde også, når der etableres nye boligenheder i eksisterende byggeri. Hvis ejendommen er omfattet af byggeskadeforsikring, vil der være en eftersynsrapport for hhv. 1-års og 5-års eftersyn.

Fredede bygninger

Der er ca. 7.000 fredede bygninger i Danmark. Det er bygninger, som skønnes at have national interesse. Alle fredede bygninger er fredet både udvendigt og indvendigt, og der skal søges om tilladelse til alle ændringer, som går ud over almindelig vedligeholdelse.

Landsplandirektiv "Udviklingsområder"

Inden for et udviklingsområde i kystnærhedszonen har en kommune mulighed for at inddrage nye arealer i byzone og planlægge for anlæg i landzone, uden en særlig planlægningsmæssig eller funktionel begrundelse for kystnær lokalisering efter reglen i planlovens § 5 a, stk. 1. nr. 1. I et udviklingsområde er landzonereglerne mere lempelige end i den øvrige kystnærhedszone.

Lokalplaner

Grundejerne må ikke bygge nyt, ændre anvendelse osv. i strid med en lokalplan. Kommunalbestyrelsen kan – efter nabohøring – dispensere fra en lokalplan, hvis dispensationen ikke er i strid med principperne i planen.

Varmeplaner

I kommunens varmeplan fastlægges områder, der forventes at blive fjernvarmeforsynet (kollektiv varmforsyning), herunder en forventet tidshorisont herfor, samt områder, der fremover forventes individuelt forsynet med vedvarende energi (ingen kollektiv varmforsyning).

Vejdirektoratets projekter

Der leveres kort for området omkring ejendommen. Kortet viser med farvemærkning om ejendommen er beliggende indenfor et vejforsyningsprojekt, som vejmyndigheden enten undersøger, planlægger eller er ved at anlægge. Eksisterer der ingen vejforsyningsprojekter nær ejendommen vil der ikke udarbejdes et bilag.

Hovedstadsområdets transportkorridorer

Transportkorridorerne i hovedstadsområdet er arealer, der er reserveret til fremtidige motorveje og baner m.m. De er en del af den overordnede fysiske planlægning og har hjemmel i planloven. Det betyder, at de respektive grundejere ikke får erstatning for de begrænsninger, de får pålagt i denne sammenhæng. Hovedstadsområdet omfatter i denne forbindelse kommunerne i Region Hovedstaden, bortset fra Bornholms Regionskommune, samt Greve, Køge, Lejre, Roskilde, Solrød og Stevns kommuner.

Landzonetilladelser

En landzonetilladelse udstedes af kommunen. Den kræves som udgangspunkt for, at man i landzone må opføre nyt byggeri eller foretage udstykning eller ændring i anvendelsen af bestående bebyggelse og ubebyggede arealer.

Kommuneplaner

Kommuneplanen omfatter en periode på 12 år og fastlægger de overordnede mål og retningslinjer for den enkelte kommunes udvikling. Den udgør rammen for udarbejdelse af lokalplaner og er grundlag for behandling af en række sager, herunder den konkrete administration i det åbne land og ansøgninger om byggetilladelse.

Zonestatus

Zonestatus kan være landzone, byzone eller sommerhusområde. Afhængig af zonestatus kan der være forskellige bestemmelser for anvendelse af ejendommen. I landzone skal der fx søges om landzonetilladelse ved større byggeri, mens der i byzone ofte er lokalplaner, der fastsætter regler om bebyggelse og anvendelse af arealer.

Varmeforsyning

Oplysningen angiver, hvilken forsyningsform, der er til rådighed for området. Det kan fx være naturgas eller fjernvarme. Desuden oplyses om eventuel tilslutningspligt/forblivelsespligt til en forsyningsform samt om eventuelle forbud mod visse opvarmningstyper (typisk el).

Vejforsyning

Der leveres kort for området omkring ejendommen. Kortet viser med farvemærkning de veje, som vejmyndigheden har registreret som værende hhv. offentlige, privat fællesveje eller private/almene veje. Status for veje uden farvemærkning er ikke oplyst. Kontakt kommunen for oplysninger om disse.

Landsplandirektiv "Baltic Pipe"

Baltic Pipe er en ny gastransmissionsledning, der vil sikre forsynings sikkerheden for naturgas i Danmark. Desuden vil gastransmissionsledningen få forbindelse til gasfelter i Nordsøen og gastransmissionsnettet i Polen.

Spildevandsplaner

Kommunernes spildevandsplaner udarbejdes for at give en samlet oversigt over den eksisterende og planlagte spildevandshåndtering i de enkelte kommuner.

Jordforureningsattest

Denne jordforureningsattest er baseret på de informationer, der er registreret i den fællesoffentlige landsdækkende database på jordforureningsområdet, DKjord.

Attesten er baseret på en søgning om en specifik matrikel. I attesten bruges også begrebet "lokalitet", der kan dække over flere matrikler eller eventuelt en mindre del af en matrikel. Der er flere oplysninger omkring lokaliteten, som ikke nødvendigvis også gælder for matriklen. Se derfor på kortmaterialet, hvor meget af matriklen der berøres af lokaliteten.

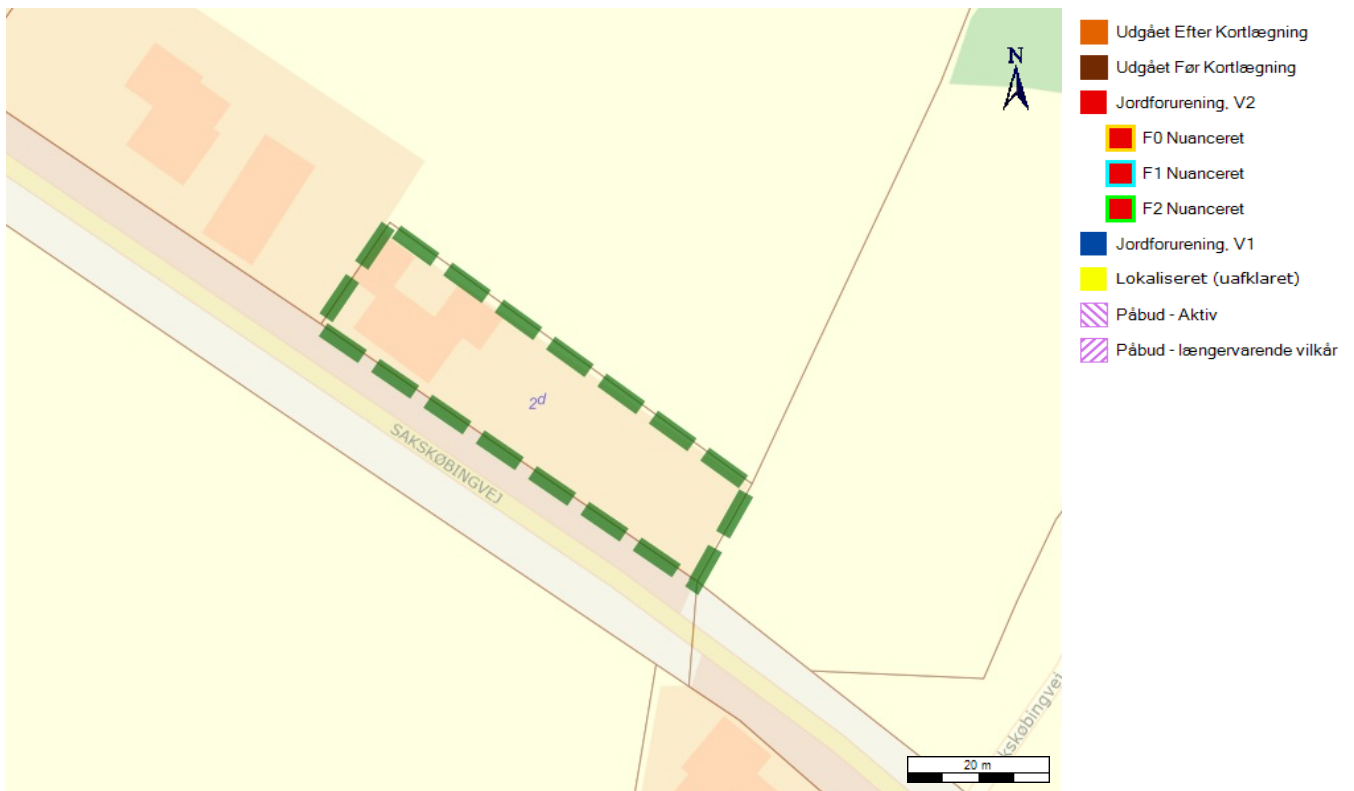
Attestens kort er baseret på data fra Danmarks Arealinformation og Geodatastyrelsen. Ansvar for de registrerede data ligger hos regionen og kommunen, hvor den aktuelle matrikel er beliggende. Bemærk, at denne attest omhandler alene oplysninger om jordforurening.

Der er søgt på følgende matrikel:

Ejerlavsnavn	Stubberup By, Herritslev
Matrikelnummer	2d
Region	Region Sjælland
Kommune	Guldborgsund Kommune
Beregningsdato	[Manglende Beregningsdato]

Kort

Placeringen af den søgte matrikel kan ses nedenfor (her kan de også se om der er jordforureninger i nærheden af det søgte).



Forureningsstatus

Matrikel status: Matriklen er ikke kortlagt.

Region Sjælland har for nuværende ingen oplysninger om jordforurening på den pågældende matrikel.

Matriklen er ikke omfattet af områdeklassificering.

Der er på denne matrikel ikke igangværende påbud efter jordforureningsloven.

Kontaktoplysninger

Region Sjælland

Adresse	Alleen 15, 4180 Sorø
Mail	jordforurening@regionsjaelland.dk
Web	www.regionsjaelland.dk/Miljo/jordforurening
Bemærkning	Man bør tillige foretage en søgning på Region Sjællands hjemmeside "Jordforurening" da der her findes oplysninger om lokaliteter, der er under sagsbehandling. Disse lokaliteter kan først findes på Danmarks Miljøportal når der er truffet en afgørelse for lokaliteten

Guldborgsund Kommune

Adresse	Parkvej 37 4800 Nykøbing F
Mail	KOMMUNEN@GULDBORGSUND.DK
Web	http://www.guldborgsund.dk/da/Borger/Natur%20og%20miljoe/Jord.aspx
Bemærkning	Hvis din grund ikke er omfattet af områdeklassificering i denne attest, kan det skyldes at din kommune endnu ikke har gjort data tilgængelige på Danmarks Miljøportal eller at data ikke er opdateret.

Bilag

Jordforurening, V1

Et areal betegnes som kortlagt på vidensniveau 1 (V1), hvis der er tilvejebragt en faktisk viden om aktiviteter på arealet eller aktiviteter på andre arealer, der kan have været kilde til jordforurening på arealet.

Jordforurening, V2

Et areal betegnes som kortlagt på vidensniveau 2 (V2), hvis der er tilvejebragt et dokumentationsgrundlag, der gør, at det med høj grad af sikkerhed kan lægges til grund, at der på arealet er en jordforurening af en sådan art og koncentration, at forurening kan have skadelig virkning på mennesker og miljø.

Lokaliseret (uafklaret)

Et areal betegnes som lokaliseret (uafklaret), hvis der er oplysninger, som endnu ikke er i vurderet i forhold til kortlægning. Uafklarede oplysninger kan eksempelvis være historiske oplysninger vedrørende tidligere aktiviteter på en grund eller oplysninger om fund af forurening. Uafklarede oplysninger kan dermed efter yderligere gennemgang af eksempelvis arkiver og sagsbehandling resultere i en kortlægning af en grund eller i en status som "Udgået før kortlægning"

Nuancering

Nuancering af kortlægning på V2, på baggrund af den risiko, den kortlagte forurening udgør eller kan udgøre for den aktuelle anvendelse til boligformål

Udgået Efter Kortlægning

Forureninger, som har været kortlagt på vidensniveau 1 eller 2, men som er udgået af kortlægningen

Udgået Før Kortlægning

Lokaliteter, hvor der er foretaget en oprensning så de ikke bliver kortlagt som forurenede (V2). Desuden findes der lokaliteter i denne kategori, hvor det har været vurderet om de skulle kortlægges som mulig forurenede (V1) men hvor lokaliteten frikendes på baggrund af de historiske oplysninger.

Områdeklassificering

Område, hvor jorden antages at være lettere forurenede, udpeget jf. jordforureningslovens § 50a. Byzone klassificeres som udgangspunkt som område, hvor jorden antages at være lettere forurenede. Oplysning om områdeklassificering stammer fra en tegning af matriklen på kort. I enkelte tilfælde kan unøjagtigheder eller ændringer i matrikeltegningen resultere i, at matriklen fejlagtig overlapper en anden matrikel og påvirker informationer om områdeklassificering herpå. Hvis attest indeholder oplysning om områdeklassificering, inkl. analysefrie områder, som forekommer ukorrekt, så kan du få et overblik over matriklen på <http://arealinformation.miljoportal.dk/distribution/>. Ellers kan den aktuelle kommune kontaktes.

Igangværende påbud - JFL

Areal, hvor kommunen har meddelt et påbud efter jordforureningsloven. Det kan være enten et aktivt påbud eller et påbud, hvor der alene er længerevarende vilkår (f. eks. belægning eller monitoring). Når et påbud er helt opfyldt, oplyses det ikke i jordforureningsattesten. Kommunen skal oplyse om påbud efter jordforureningsloven jf. reglerne i Bekendtgørelse om indberetning og registrering af jordforureningsdata, dvs. påbud meddelt efter 1. juli 2014 efter de hjemler, der er fastsat. Kommunen kan oplyse om påbud efter andre hjemler og påbud, som er meddelt tidligere, når de er igangværende.



Denne BBR-meddelelse er hentet via selvbetjening.

Fejl eller mangler i udskriften bedes meddelt til kommunen via e-mailadressen BBRrettelse@guldborgsund.dk eller telefonnr 5473 2030

Oplysninger om grunde

Adresse: Saksøbingvej 4 (vejkode: 1708), 4880 Nysted

Ejerforhold: Privatpersoner eller interessentskab

Vand & afløb

Vandforsyning: Alment vandforsyningsanlæg

Afløbsforhold: Afløb til offentligt kloaksystem

Grundareal

1000 m²

Matrikelnr.

2d

Ejendom

BBE-nr.: 7047998

Ejerlav

STUBBERUP BY, HERRITSLEV

Oplysninger om bygninger

Bygningsnr.: 1

Adresse: Saksøbingvej 4 (vejkode: 1708), 4880 Nysted

Fritliggende enfamiliehus (Bygningens anvendelse 120)

Matrikelnr.: 2d

Beliggenhed (kvalitet): Sikker

Antal etager u. kælder & tagetage: 1

Antal helårsboliger uden køkken: 0

Landsejerlavsnavn: STUBBERUP BY, HERRITSLEV

Opførelsesår: 1777

Antal helårsboliger med køkken: 1

Materialer

Ydervæggens materiale: Bindingsværk

Tagdækningsmateriale: Fibercement herunder asbest

Kilde til bygningens materialer: Oplyst af ejer eller dennes repræsentant

Areal i grundplan	m ²	Samlet andet areal	m ²	Bygningens arealanvendelse	m ²
Bebygget areal	84	Samlet andet areal	0	Samlet boligareal	120
Overdækket areal	0	Heraf affaldsrum i terræn	0	Heraf areal af lovlig beboelse i kælder	0
Areal i hele bygningen	m²	Heraf indbygget garage	0	Samlet erhvervsareal	0
Samlet bygningsareal (excl. kælder & tagetage)	84	Heraf indbygget carport	0	Heraf erhverv i kælder	0
Samlet kælderareal	0	Heraf indbygget udhus	0	Antal etager u. kælder & tagetage	1
Heraf udnyttet kælder	0	Heraf lukkede overdækninger	0		
Heraf dyb kælder	0	Heraf indbygget udestue el. lign.	0		
Samlet tagetageareal	36	Heraf udvendig efter isolering	0		
Heraf udnyttet tagetage	36	Heraf øvrige arealer	0		
		Heraf indbygget garage i kælder	0		

Kilde til bygningsarealer: Oplyst af ejer eller dennes repræsentant

Energioplysninger

Varmeinstallation: Varmepumpe

Opvarmningsmiddel: Elektricitet

Oplysninger om bolig-/erhvervsenheder

Adresse: Saksøbingvej 4 (vejkode: 1708), 4880 Nysted

Fritliggende enfamiliehus (Anvendelseskode: 120)

Samlet areal:	120 m2	Egentlig beboelseslejlighed med eget køkken
Enhedens erhvervsareal:	0 m2	
Enhedens boligareal:	120 m2	
Andet areal:	0 m2	
Enhedens andel af fælles adgangsareal:	0 m2	
Enhedens andel i fælles boligareal:	0 m2	
Areal af lukket altan/udestue:	0 m2	
Areal af åben altan/tagterrasse:	0 m2	
Tinglyst areal fra Matriklen:	0 m2	
Kilde til arealer: Oplyst af ejer eller dennes repræsentant		
Antal værelser: 5		
Antal toiletter: 1		
Antal badeværelser: 1		
Køkkenforhold: Eget køkken med afløb		

Bygningsnr.: 2

Adresse: Saksøbingvej 4 (vejkode: 1708), 4880 Nysted

Bygningens anvendelse: Carport (Bygningens anvendelse 920)

Matrikelnr.: 2d

Beliggenhed (kvalitet): Sikker

Landsejerlavnavn: STUBBERUP BY, HERRITSLEV

Opførelsesår: 2003

Materialer

Ydervæggens materiale: Træ

Tagdækningsmateriale: Metal

Kilde til bygningens materialer: Oplyst af ejer eller dennes repræsentant

Areal

Bebygget areal: 35 m2

Heraf indbygget udhus: 10 m2

Kilde til bygningsarealer: Oplyst af ejer eller dennes repræsentant

Kortmateriale



Forkortelser	
B#	Bygningsnummer
T#	Teknisk anlæg nummer
NY	Nybyggeri
*	Bygning på fremmed grund

Punkter i kortet	
●	Punktet er sikkert placeret
●	Punktet er usikkert placeret

Linjer i kortet	
—	Ejendom
—	Jordstykke ¹
	Bygningsomrids, nøjagtigt ²
	Bygningsomrids, unøjagtigt ³

1. Jordstykke dækker over udstrækningen af det enkelte matrikelnummer.
2. Bygningsomridset er nøjagtigt, når dets placering er verificeret af GeoDanmark (se nedenfor).
3. Bygningsomridset er unøjagtigt, når dets placering ikke er verificeret af GeoDanmark (se nedenfor).

Du kan få et mere detaljeret geografisk overblik over ejendommen på <https://kort.bbr.dk>.

Kortmaterialet er automatisk genereret på baggrund af nyeste offentligt tilgængelige data om ejendommen fra Bygnings- og Boligregistret (BBR), Matrikelkortet, GeoDanmark, Danmarks Adresseregister (DAR).

I Bygnings- og Boligregistret (BBR) finder du oplysninger om alle bygninger og boliger i Danmark. Se mere på <https://bbr.dk> – her er det også muligt at flytte et rødt

bygningspunkt, der er usikkert placeret.

Matrikelkortet er et oversigtskort, der har til formål at vise beliggenheden af matrikulære arealer (matrikelnumre, vejlitra m.v.) i forhold til hinanden. Skellinjer i matrikelkortet falder ikke altid sammen med synlige grænser i landskabet, hvilket kan skyldes unøjagtigheder. Læs eventuelt mere herom på <https://gst.dk/matriklen/om-matriklen/matrikelkort-registret-og-arkiv/matrikelkort>.

GeoDanmark er et samarbejde mellem kommunerne og Styrelsen for Dataforsyning og Infrastruktur (SDFI) om at kortlægge Danmark. GeoDanmark-data består bl.a. af luffotos og bygningsomrids. Vær opmærksom på, at disse luffotos kun optages en gang om året, og at bygningsomrids opdateres på baggrund heraf. Derfor kan der være forsinkelser i registreringen af ændringer, afhængigt af hvornår ændringen – fx en opførelse eller nedrivning af en bygning – er sket. Se mere på <https://www.geodanmark.dk>.

DAR er Danmarks autoritative register for adresser og vejnavne. Se mere på <https://www.danmarksadresser.dk>.

Din pligt som ejer

Det er dit ansvar som ejer, at oplysningerne om din ejendom i BBR er korrekte. En registrering i BBR kan ikke nødvendigvis tages som udtryk for, at byggeriet er lovligt i henhold til anden lovgivning. Kommunen kan give en bøde på op til 5.000 kr., hvis du ikke indberetter oplysninger til BBR, eller hvis du giver forkerte oplysninger.

Derfor er det vigtigt, at du læser din BBR-meddelelse og kontrollerer om alle bygninger og anlæg på ejendommen er registreret rigtigt. Når du køber en ejendom eller ændrer på bygninger og boliger, er det ekstra vigtigt at være opmærksom på, om registreringerne er korrekte. Indberetningspligten gælder også byggesager.

Du skal være særligt opmærksom på:

- **Opførelsesår**
- **Om- og tilbygningsår**
- **Bebygget areal**
- **Antal etager**
- **Samlet boligareal eller erhvervsareal**
- **Areal af udnyttet tagetage**
- **Areal af udestue**
- **Tagdækningsmateriale**
- **Varmeinstallation**

Omkring opførelsesår vil der nogle steder være angivet år 1000. Dette skyldes, at du ikke har givet oplysninger om opførelsesår vedrørende den pågældende bygning. Kommunen har lov til at kontrollere de oplysninger, du giver til BBR. Kontrollen kan ske ved et anmeldt besøg på ejendommen eller ved registersamkøring med eksterne kilder – f.eks. folkeregistret eller ved hjælp af luftfotos.

I BBR er din ejendom registreret på 4 niveauer:

Grund

Grunden er normalt det samme som en matrikel, og er et sammenhængende stykke jord. I særlige tilfælde kan grunden bestå af flere matrikler, og en ejendom af flere grunde. Dette vil oftest være på landbrugsejendomme. På grunden registreres f.eks. oplysninger om vandforsyning og afløbsforhold.

Bygning

Bygninger i BBR er alt fra et redskabsskur til et butikscenter. Her findes informationer om den væsentligste anvendelse af bygningen, bebygget areal, arealet af samtlige etager (samlet bygningsareal), materialer m.m.

Enhed

En enhed i BBR er betegnelsen for en bolig i et parcelhus, en lejlighed eller f.eks. et erhvervslejemål. En enhed ligger altid inde i en bygning. Enfamiliehuse har typisk en boligenhed, etageboligbebyggelse har en boligenhed for hver lejlighed, og erhvervsbygninger en eller flere enheder til erhverv. En enhed har typisk sin egen selvstændige indgang. Under enheder registreres bl.a. samlet areal, areal til beboelse/ erhverv samt anvendelsen.

Tekniske anlæg

Tekniske anlæg kan være olietanke, vindmøller, gylletanke, solvarmeanlæg m.m. Tekniske anlæg er som regel placeret på grunden, men kan også ligge inde i en bygning.

Arealerne på BBR-meddelelsen

Arealerne indgår i beregningen af ejendomsvurderingen, men kan også have betydning for f.eks. forsikring, realkredit- og boliglån, fjernvarmeregning m.m. Arealer skal altid måles til ydersiden af ydervægge. Læs mere om opmåling og se vejledninger på www.bbr.dk.

Det bebyggede areal svarer normalt til stueetagens areal. I bygninger med forskudte etager opmåles det bebyggede areal som bygningens udbredelse set oppefra.

Det samlede bygningsareal opgøres som arealet af samtlige etager. Areal af eventuel kælder og tagetage skal ikke regnes med.

Tagetagens samlede areal opgøres som det areal, der udnyttes sammen med det areal, der ville kunne udnyttes til bolig eller erhverv. Ligesom i bygningsreglementet måles arealet i vandret plan 1,5 m over færdigt gulv til den udvendige side af tagbelægningen.

Udnyttet areal i tagetagen opgøres som den del af tagetagens areal, som faktisk udnyttes til beboelse eller erhverv.

Kælderarealet opgøres samlet for hele kælderetagen.

Det samlede boligareal opgøres som arealet af samtlige beboelsesrum inklusive areal i entré, gang, badeværelse, toilet og køkken. I arealet medregnes udnyttet areal i eventuel tagetage og areal af kælderrum, der må anvendes til beboelse – det vil sige opfylder bygge Lovgivningens krav til beboelsesrum.

Hvis arealerne har forskellige anvendelser, skal de deles op i den del, der må bruges til bolig, den del der anvendes til erhvervs- eller institutionsformål samt den del, der udgør andet areal.

Sammenhængen mellem de forskellige arealangivelser betyder f.eks., at for et parcelhus uden kælder, hvor parcelhuset kun bruges til beboelse, vil boligarealet svare til det samlede bygningsareal plus eventuel udnyttet tagetage.

Har en bygning to eller flere lejligheder, fordeles adgangs- og trappearealer ligeligt mellem de enkelte lejligheder.

Med hensyn til areal af ejerlejlighed skal du være specielt opmærksom på, at BBR's boligareal ofte vil være forskellig fra **det tinglyste areal**. Det skyldes, at arealerne opgøres efter forskellige principper. Ejerlejlighedens samlede areal i BBR vil svare til summen af areal til beboelse, areal til erhverv inklusive andel af adgangsareal.

Vejledning til BBR-meddelelse

Vers. 1.9

Oversigt over BBR-oplysninger

Anvendelse	Anvendelse fortsat	Materialer	Opvarmningsforhold
Helårsbeboelse <ul style="list-style-type: none">Stuehus til landbrugsejendomFritliggende enfamiliehusSammenbygget enfamiliehusFritliggende enfamiliehus i tæt-lav bebyggelseRække-, kæde-, eller dobbelthus (lodret adskillelse mellem enhederne)Række-, kæde- og klyngehusDoppelthusEtagebolig-bygning, flerfamiliehus eller to-familiehusKollegiumBoligbygning til døgninstitutionAnneks i tilknytning til helårsboligAnden bygning til helårsbeboelse	<ul style="list-style-type: none">GrundskoleUniversitetAnden bygning til undervisning og forskningHospital og sygehusHospice, behandlingshjem mv.Sundhedscenter, lægehus, fødeklinik mv.Anden bygning til sundhedsformålDaginstitutionServicefunktion på døgninstitutionKaserneFængsel, arresthus mv.Anden bygning til institutionsformål Fritidsformål <ul style="list-style-type: none">SommerhusFeriecenter, center til campingplads mv.Bygning med ferielejligheder til erhvervsmæssig udlejningBygning med ferielejligheder til eget brugAnden bygning til ferieformålKlubhus i forbindelse med fritid og idrætSvømmehalIldrætshalTribune i forbindelse med stadionBygning til træning og opstaldning af hesteAnden bygning til idrætsformålKolonihavehusAnneks i tilknytning til fritids- og sommerhusAnden bygning til fritidsformål Mindre bygninger til garageformål, opbevaring m.v. <ul style="list-style-type: none">GarageCarportUdhusDrivhusFritliggende overdækningFritliggende udestue Andre bygninger <ul style="list-style-type: none">Tiloversbleven landbrugsbygningFaldefærdig bygningUkendt bygning	Ydervæggens materialer <ul style="list-style-type: none">MurstenLetbetonstenFibercement herunder asbestBindingsværkTræBetonelementerMetalFibercement uden asbestPlastmaterialerGlasIngenAndet materiale Tagdækningsmateriale <ul style="list-style-type: none">Tagpap med lille hældningTagpap med stor hældningFibercement herunder asbestBetontagstenTeglMetalStråtagFibercement uden asbest.PlastmaterialerGlasLevende tageAndet materiale Afløbsforhold <ul style="list-style-type: none">Intet afløbBlandet afløbsforhold på ejendommen (er specificeret på bygningen) Inden for kloakeret område <ul style="list-style-type: none">Fælleskloakeret: spildevand + tag- og overfladevandFælleskloakeret: spildevand + delvis tag- og overfladevandFælleskloakeret: spildevandFælleskloakeret: tag- og overfladevandSeparatkloakeret: spildevand + tag- og overfladevandSeparatkloakeret: spildevand + delvis tag- og overfladevandSeparatkloakeret: spildevandSeparatkloakeret: tag- og overfladevandSpildevandskloakeret: SpildevandAfløb til offentligt kloaksystemAfløb til fællesprivat kloaksystemAfløb til fællesprivat kloaksystem med tilslutning til spildevandsforsyningens kloaksystem Uden for kloakeret område <p>Afløbskoder for ejendomme uden for kloakerede områder inddeles efter hvilken renseklasse, som den private renseløsning opfylder. Renseklassen kan være:</p> <ul style="list-style-type: none">O (Reduktion af organisk stof)OP (Reduktion af organisk stof og total fosfor)SO (Skærpet krav til reduktion af organisk stof samt nitrifikation)SOP (Skærpet krav til reduktion af organisk stof og fosfor samt nitrifikation).	Varmeinstallation <ul style="list-style-type: none">Fjernvarme/blokvarmeCentralvarme med én fyringsenhedOvn til fast og flydende brændselVarmepumpeCentralvarme med to fyringsenhederElvarmeGasradiatorerIngen varmeinstallationBlandet Opvarmningsmiddel <ul style="list-style-type: none">ElektricitetGasværksgasFlydende brændselFast brændselHalmNaturgasAndet Supplerende varme <ul style="list-style-type: none">Ikke oplystVarmepumpeBrændevovne og lignende med skorstenBiopejse og lignende uden skorstenSolpanelerPejsGasradiatorElvarmeBiogasanlægAndetBygningen har ingen supplerende varme Andet Boligtipe <ul style="list-style-type: none">Egentlig beboelseslejlighed med eget køkkenBlandet bolig og erhverv med eget køkkenEnkeltværelse uden eget køkkenFællesboligSommer- eller fritidsboligAndet Ejerforhold <ul style="list-style-type: none">Privatpersoner eller interessentskabAlment boligselskabAktie-, anpart- eller andet selskab (undtagen interessentskab)Forening, legat eller selvejende institutionPrivat andelsboligforeningDen kommune, hvori ejendommen er beliggendeAnden primærkommuneRegionStatenAndet, herunder moderejendomme for bebyggelser, der er opdelt i ejerlejligheder samt ejendomme, der ejes af flere kategorier af ejere Vandforsyning <ul style="list-style-type: none">Alment vandforsyningsanlægPrivat vandforsyningsanlægEnkeltindvindingsanlægBrøndIkke alment vandforsyningsanlægBlandet vandforsyningIngen vandforsyning
Erhverv <ul style="list-style-type: none">Stald til svinStald til kvæg, får mv.Stald til fjerkræMinkhalVæksthusLade til foder, afgrøder mv.Maskinhus, garage mv.Lade til halm, hø mv.Anden bygning til landbrug mv.Bygning til industri med integreret produktionsapparatBygning til industri uden integreret produktionsapparatVærkstedAnden bygning til produktionBygning til energiproduktionBygning til energidistributionBygning til vandforsyningBygning til håndtering af affald og spildevandAnden bygning til energiproduktion og forsyningBygning til jernbane- og busdriftBygning til luftfartBygning til parkering- og transportanlægBygning til parkering af flere end to køretøjer i tilknytning til boligerHavneanlægAndet transportanlægBygning til kontorBygning til detailhandelBygning til lagerButikcenterTankstationAnden bygning til kontor, handel og lagerHotel, kro eller konferencecenter med overnatningBed & breakfast mv.Restaurant, café og konferencecenter uden overnatningPrivat servicevirksomhed som frisør, vaskeri, netcafé mv.Anden bygning til serviceerhvervBiograf, teater, koncertsted mv.MuseumBibliotekKirke eller anden bygning til trosudøvelse for statsanerkendte trossamfundForsamlingshusForlystelsesparkAnden bygning til kulturelle formål			



EJENDOMS DATA RAPPORT

Kort over vejforsyning



Signaturforklaring vedr. vej-/stistatus:

- Offentlig
- - - Privat fælles
- Øvrige (privat/almen/udlagt privat fælles)
- Planlagt nedklassificering
- ▭ Matrikelnummer

Kortet viser med farvemarkering de veje og stier, som vejmyndigheden har registreret som værende hhv. offentlige, private fælles eller private/almene/udlagte private fælles. Status for veje/stier uden farvemarkering er ikke oplyst. Kontakt kommunen for oplysning om disse.

ADVOKATFIRMAET
BANG/BRORSEN & FOETDAL
Torvet 9
4800 Nykøbing F

Realkredit Danmark
Gældsrådgivning
Lersø Parkallé 100
2100 København Ø

rdsupport@rd.dk
Telefon 45 12 93 10
www.rd.dk

Pantnr. 2252.5078
Matr.nr. : 2 D, Stubberup By, Herritslev
Beliggende: Sakskøbingvej 4
Debitor : Benny Lindgren
Myremalmsvej 76, st

4. marts 2024

Under henvisning til Deres anmodning fremsender vi hermed auktionsopgørelse pr. 24.04.2024.

Salgsopstilling bedes indsendt hurtigst muligt.

Samlet tilgodehavende pr. auktionsdagen	kr.	454.392,18
Heraf restgæld, rente og bidrag	kr.	433.151,93
Restancer, morarenter og gebyrrestancer	kr.	21.240,25

Efter auktionen skal opkræves:

Ydelser	kr.	21.048,07
Morarenter	kr.	192,18
Gebyrrestancer	kr.	0,00

Ved afregning skal vedlagte "Auktionsafregning", udfyldt med dato for auktionsskøbers indbetaling til Dem, indsendes til Realkredit Danmark.

Der vil påløbe yderligere morarenter fra auktionsdagen til betalingen sker, af ydelser, som ikke er betalt inden sidste rettidige betalingsdag. Dette gælder også ydelser som forfalder til betaling mellem 1. og en eventuel 2. auktion. Morarenten opkræves på fremtidige terminsopkrævninger. Morarentesatsen fremgår af Realkredit Danmarks prisblad.

For kontantlån, rentetilpasningslån og indeksslån gælder særlige indfrielsesvilkår.

Med venlig hilsen

Realkredit Danmark

Auktionsopgørelse

Realkredit Danmark
Gældsrådgivning
Lersø Parkallé 100
2100 København Ø

rdsupport@rd.dk
Telefon 45 12 93 10
www.rd.dk

Pant-/løbenr. 2252.5078-002
Matr.nr. : 2 D, Stubberup By, Herritslev
Beliggende: Sakskøbingvej 4
Debitor : Benny Lindgren
Myremalmsvej 76, st

4. marts 2024

Hovedstol	kr.	605.000,00
Restgæld pr. 01.05.2024	kr.	433.151,93
Lånetype: Obligationslån		
Ydelse pr. 01.04.2024	kr.	2.956,70
Rente p.a. 3,50000%		
Årlig rente	kr.	14.929,36
Årlig afdrag	kr.	17.726,12
Årlig bidrag	kr.	2.772,60
Ialt	kr.	35.428,08

Restløbetid 17 år 11 måneder.
Indfrielseskurs pr. 01.03.2024 for Fondskode 0928844 : 99,23
Ydelsen forfalder månedsvis forud hver den 1. i måneden,
dog i juni og december er forfald den 11. i måneden.

Opgørelse pr. 24.04.2024

Restgæld pr. 01.05.2024	kr.	433.151,93
Restance pr. 01.04.2024	kr.	3.062,26
Restance pr. 01.03.2024	kr.	3.049,32
Restance pr. 01.02.2024	kr.	3.026,90
Restance pr. 01.01.2024	kr.	3.002,86
Restance pr. 11.12.2023	kr.	2.984,01
Restance pr. 01.11.2023	kr.	2.961,36
Restance pr. 01.10.2023	kr.	2.961,36
Morarente opgjort pr. 24.04.2024	kr.	192,18

Total for lån nr. 002 til overførsel til
tvangsauktionssalgopstillingen:

Kolonne 1	kr.	454.392,18
Kolonne 2	kr.	433.151,93
Kolonne 3	kr.	21.240,25

Auktionsafregning

ADVOKATFIRMAET
BANG/BRORSEN & FOGTDAL
Torvet 9
4800 Nykøbing F

Realkredit Danmark
Gældsrådgivning
Lersø Parkallé 100
2100 København Ø

rdsupport@rd.dk
Telefon 45 12 93 10
www.rd.dk

Pantnr. 2252.5078
Matr.nr. : 2 D, Stubberup By, Herritslev
Beliggende: Sakskøbingvej 4
Debitor : Benny Lindgren
Myremalmsvej 76, st

4. marts 2024

Auktionsdato: 24.04.2024
Auktionskøbers betalingsdato: _____

Lånnr.: 002		
Restancer ialt	kr.	21.048,07
Morarenter ialt	kr.	192,18
Gebyrrestancer	kr.	0,00
Vedlagt ialt	kr.	21.240,25

Kitt Skou

Fra: Opkrævning <opkraevning@guldborgsund.dk>
Sendt: 4. marts 2024 14:55
Til: Kitt Skou
Emne: VS: Sagsnr. 10603374 - Ejendommen matr.nr. 2d Stubberup By, Herritslev, beliggende Saksøbingvej 4, 4880 Nysted tilhørende Benny Lindgren.
Vedhæftede filer: Forespørgsel kommune.PDF

Jeg kan hermed oplyse, at der ikke er nogen restance på ejendommen. Dog ved evt. salg skal 2. rate ejendomsbidrag kr. 44,68 betales. Denne forfalder til betaling den 01.07.2024.

Indefrosset grundskyld pr. 31.12.2023 kr. 2.312,32

Med venlig hilsen

SUSANNE LARSEN
SPECIALIST
GULDBORGSUND BIBLIOTEK &
BORGERSERVICE
CENTER FOR BORGER & BRANDING

DIR +45 54731146
SLARS@GULDBORGSUND.DK

GULDBORGSUND KOMMUNE
KONGENSGADE 43
4800 NYKØBING F.
TLF +45 54731000
WWW.GULDBORGSUND.DK



GULDBORGSUND



Guldborgsund Kommune er underlagt Persondataforordningen. Vi skal derfor give dig en række oplysninger om vores behandling af personoplysninger og dine rettigheder som registreret. Du kan læse mere herom på www.guldborgsund.dk/plysningspligten

Fra: Kitt Skou <ks@bbfadvokater.dk>
Sendt: 4. marts 2024 11:32
Til: Opkrævning <opkraevning@guldborgsund.dk>
Emne: Sagsnr. 10603374 - Ejendommen matr.nr. 2d Stubberup By, Herritslev, beliggende Saksøbingvej 4, 4880 Nysted tilhørende Benny Lindgren.

Vedhæftet brev til besvarelse.

Med venlig hilsen

Kitt Skou
Advokatsekretær

Direkte: 88 77 88 32
E-mail: ks@BBFadvokater.dk



ADVOKATFIRMAET BANG / BRORSEN & FOGTDAL

Advokatpartnerselskab - CVR nr. 35 86 80 70
Torvet 9, 4800 Nykøbing Falster | Telefon 88 77 88 77 | www.BBFadvokater.dk

Vi kontakter dig som led i behandling af sagen som beskrevet ovenfor eller som følge af din henvendelse. Vi behandler dine personoplysninger i henhold til persondataforordningen og databeskyttelsesloven. Du kan se mere her <https://www.bbfadvokater.dk/advokatfirmaet/oplysninger-om-behandling-af-persondata.aspx>

Har du modtaget denne mail ved en fejl, bedes du give besked om det og slette mailen

Kitt Skou

Fra: JURA <jura@REFA.DK>
Sendt: 7. marts 2024 11:39
Til: Kitt Skou
Emne: VS: Sagsnr. 10603374 - Ejendommen matr.nr. 2d Stubberup By, Herritslev, beliggende Saksøbingvej 4, 4880 Nysted tilhørende Benny Lindgren.
Vedhæftede filer: Forespørgsel Refa.PDF; Kontoudtog, Saksøbingvej 4, 4880 Nysted.pdf; signaturbevis.txt

Hej Kitt

Der er ingen restancer på nuværende tidspunkt, dog forfalder opkrævning af renovation for perioden 01.01.24 – 30.06.24 **kr. 1824,99** den 15. marts 2024

Beløbet bedes indbetalt til Nordea 2205-6755741262 med ref. til kunde nr. 376009795
REFA Cvr.nr. 78951818.

Opmærksomheden henledes på, at kravet er sikret ved fortrinsberettiget pant på samme vis som ejendomsskatter, jf. Miljøbeskyttelseslovens § 48, stk. 6.

Kontoudtog vedhæftes.

Venlig hilsen

Vicky Sylvest Boyesen
Sekretær

Telefon 54 84 14 00 - tast 3
Man-tor 9.30-12.00
jura@refa.dk



REFA er et moderne multiforsyningsselskab med flere end 130 dygtige ansatte. Vi arbejder med optimal energiudnyttelse og har fokus på ressourcer, genanvendelse og energiproduktion. REFA driver 17 genbrugspladser og sikrer 54 000 husstande, 11 000 sommerhuse og 4 000 virksomheder på Lolland-Falster en professionel affaldsbehandling og lokal energiforsyning.

Energivej 4
4800 Nykøbing F
Telefon 54 84 14 00
Fax 54 84 14 14
refa.dk

Tilmeld dig REFA's nyhedsbrev og hold dig opdateret om dagrenovation og genbrug – tilmeld nu!
Læs om hvordan vi behandler dine personoplysninger – klik her!
Officielle mails bedes sendt til: post@refa.dk

Fra: Kitt Skou <ks@bbfadvokater.dk>

Sendt: 4. marts 2024 11:49

Til: REFA Kundecenter <kundecenter@refa.dk>

Emne: Sagsnr. 10603374 - Ejendommen matr.nr. 2d Stubberup By, Herritslev, beliggende Saksøbingvej 4, 4880 Nysted tilhørende Benny Lindgren.

Vedhæftet brev til besvarelse.

Kitt Skou

Fra: Alka Forsikring Økonomi Bogholderi <okonomi1@alka.dk>
Sendt: 4. marts 2024 13:28
Til: Kitt Skou
Emne: SV: Sagsnr. 10603374 - Ejendommen matr.nr. 2d Stubberup By, Herritslev, beliggende Saksøbingvej 4, 4880 Nysted tilhørende Benny Lindgren.

Tak for din henvendelse i forbindelse med tvangsauktion på ejendommen

Husforsikring, police 1111650698
Forsikringssted Saksøbingvej 4, 4880 Nysted

Jeres sags nr 10603374

Vi skal oplyse at kunden betaler månedsvis, og har indtil videre betalt rettidigt. Nedenstående er opgørelse på dagen for tvangsauktionen. Beløbet er endnu ikke forfaldent til betaling.

Præmie for perioden 31.03.2024 til 24.04.2024	189,85 kr.
Samlet tilgodehavende	189,85 kr.

Beløbet kan overføres til vores bankkonto i Arbejdernes Landsbank.
Regnr. 5301 Konto 0740849, med reference til policenummeret

Du er meget velkommen til at kontakte os.
Du er velkommen til at ringe til os på 43 58 55 53, hvis du har spørgsmål. Vi er klar ved telefonerne mandag til fredag mellem klokken 9.00 og 15.00.

Venlig hilsen / Best regards

Camilla

Tryg | Alka | Collections & Payments | Klausdalsbrovej 601 | 2750 Ballerup
Alka er en del af Tryg Forsikring A/S | Cvr-nr. 24260666

Denne mail kan indeholde fortrolig information. Hvis du ikke er rette modtager, skal du venligst informere afsenderen og slette mailen. Se på tryg.dk og alka.dk, hvordan vi behandler personoplysninger.

Fra: Kitt Skou <ks@bbfadvokater.dk>
Sendt: 4. marts 2024 11:52
Emne: Sagsnr. 10603374 - Ejendommen matr.nr. 2d Stubberup By, Herritslev, beliggende Saksøbingvej 4, 4880 Nysted tilhørende Benny Lindgren.

Som advokat for Realkredit Danmark A/S har jeg begæret tvangsauktion over ovennævnte ejendommen. Tvangsauktionen er berammet til foretagelse **onsdag den 24. april 2024 kl. 11:30**.

Da jeg ikke er bekendt med, hvor ejendommen er forsikret, tillader jeg mig at rette nærværende henvendelse med forespørgsel om, hvorvidt ejendommen er forsikret hos jer.

Såfremt dette besvares bekræftende, skal jeg venligst bede om at få oplyst policenummer, samt hvorvidt der er forfaldne krav med fortrinsberettiget panteret i ejendommen. I bekræftende fald bedes størrelsen heraf opgjort pr. auktionsdagen og oplysning fremsendt hertil.

Af hensyn til min frist for indlevering af salgsoptilling til Retten i Nykøbing Falster imødeser jeg besvarelsen snarest. Besvarelsen kan evt. sendes som svar på ks@bbfadvokater.dk.

Kitt Skou

Fra: Anette Jensen <Anette.2.Jensen@GAELDST DK>
Sendt: 19. marts 2024 09.02
Til: Kitt Skou
Emne: SV: Sagsnr. 10603374

Hej Kitt

Vedr. ejendommen beliggende Saks Købingvej 4, 4880 Nysted.

Gældsstyrelsen har dags dato ingen gæld vedrørende fortrinsberettigede fordringer til inddrivelse på ovennævnte ejendom.

Der henvises til kommunen/forsyningsselskabet for oplysning om eventuelle fortrinsberettigede fordringer, som ikke er sendt til inddrivelse hos Gældsstyrelsen.

For oplysninger om evt. indefrysningsslån i stigning i grundskyld for 2023 eller tidligere henvises der til kommunen og fra 2024 og frem vil det fremgå af forskudsopgørelsen.

Eventuelle spørgsmål vedrørende denne mail skal rettes til mailadressen: Tvangssalgfortrin@gaeldst.dk

Venlig hilsen

Anette Jensen
Overassistent
Virksomheder 7

+45 72 37 04 90
Anette.2.Jensen@GAELDST DK



Gældsstyrelsen
Teglgårdsparken 99, 5500 Middelfart
www.gaeldst.dk

Sådan behandler vi persondata
Gældsstyrelsen er en del af Skatteforvaltningen

Fra: Kitt Skou <ks@bbfadvokater.dk>
Sendt: 4. marts 2024 11:35
Til: GAELDST-Tvangssalgfortrin <tvangssalgfortrin@GAELDST.DK>
Emne: Sagsnr. 10603374 - Ejendommen matr.nr. 2d Stubberup By, Herritslev, beliggende Saks Købingvej 4, 4880 Nysted tilhørende Benny Lindgren.

Denne e-mail kommer fra internettet. Den er således ikke nødvendigvis fra en intern kilde, selvom afsenderadressen kan indikere det. Vedhæftet brev til besvarelse.

Med venlig hilsen

Kitt Skou
Advokatsekretær

Direkte: 88 77 88 32



KØBERVEJLEDNING - TVANGSAUKTION OVER FAST EJENDOM

1. Salgsopstilling.

Salgsopstillingen er auktionens vigtigste dokument. Den skal indeholde oplysning om salgsvilkårene og andre væsentlige forhold.

Salgsvilkårene er justitsministeriets auktionsvilkår, der findes i salgsopstillingen. Eventuelle fravigelser meddeles på auktionsmødet.

Salgsopstillingen udfærdiges af den, der har anmodet om auktionen (rekvirenten) eller dennes advokat.

Salgsopstillingen kan ses på eller downloades fra internettet, hvor der annonceres og informeres om tvangsauktioner. Retterne tilbyder gratis wifi.

2. Købesummen

Den samlede købesum består af budsummen med tillæg af størstebeløbet. Størstebeløbet er det beløb, der skal betales ud over budsummen, og består af fortrinsberettigede krav og sagsomkostninger. Størstebeløbet oplyses under auktionen. Beløbet er anslået i salgsopstillingen.

Derudover skal en køber betale en auktionsafgift på 1.500 kr. Hertil kommer udgifter til tinglysning.

3. Budgivningen

Alle kan byde på en tvangsauktion.

Når man byder, skal man oplyse, hvem man byder for.

Byder man for andre, skal man medbringe skriftlig original fuldmagt.

Byder man for et selskab eller lignende, skal man medbringe en aktuel tegningsudskrift.

Det er ikke muligt at byde skriftligt eller via elektroniske medier.

Fogedretten kan kræve, at man straks sandsynliggør, at man kan opfylde sit bud. Bud på auktion er bindende.

Bud på 1. auktion er bindende i 6 uger, hvis der skal holdes ny auktion.

4. Sikkerhed

Højstbydende skal stille sikkerhed for auktionsvilkårenes opfyldelse.

Sikkerheden udgør:

- dækkede restancer (salgsopstillingen kolonne 3)
- ¼ af de dækkede hæftelser, der kan kræves udbetalt (salgsopstillingens kolonne 4) og
- størstebeløbet

I salgsopstillingen findes en foreløbig beregning. Det nøjagtige beløb afhænger af budets størrelse og kan derfor først beregnes efter budgivningen.

Sikkerheden kan kræves stillet straks, når budgivningen er sluttet. Man kan ikke indrette sig på, at man kan få mulighed for at gå i banken, kontakte sin advokat eller lignende.

På auktionsmødet vil fogedretten normalt tillade, at højstbydende får en frist på op til 7 dage til at stille sikkerheden, hvis man straks stiller sikkerhed for omkostningerne til et nyt auktionsmøde ("den lille sikkerhed"). Beløbet udgør normalt op til 10.000 kr. og fastsættes af fogedretten under auktionsmødet.

Sikkerhed kan stilles ved:

- kontanter
- bankgaranti (ikke tidsbegrænset eller betinget)
- advokatindeståelse (kun hvis rettighedshaverne accepterer dette)
- "Den lille sikkerhed" kan stilles ved MobilePay

Sikkerhed kan ikke stilles ved Dankort/hævekort, lånebevis, dokumentation for nødvendige midler på bankkonto, udenlandsk valuta o.lign.

Vær opmærksom på, at sikkerheden ikke kan bruges til at betale med. Stilles sikkerheden kontant, skal man bruge "dobbelt" likviditet.

Sikkerheden frigives først, når det er dokumenteret, at auktionsvilkårene er opfyldt.

5. Ny auktion

Ejeren og udækkede rettighedshavere kan anmode om ny auktion.

Den, der anmoder om ny auktion, skal stille sikkerhed for omkostningerne herved. Beløbet udgør normalt op til 10.000 kr.

Udækkede rettighedshavere og ejeren kan indgå en hammerslagsaftale. En hammerslagsaftale er en aftale om, at den ny auktion kan tilbagekaldes af den, som har anmodet om ny auktion. Konsekvensen er, at ejendommen sælges til højstbydende på 1. auktion, og at ny auktion ikke afholdes.

6. Råderet over ejendommen

En køber får først rådighed over ejendommen, når fogedretten har modtaget hele sikkerhedsstillelsen for auktionsvilkårenes opfyldelse.

Skal der holdes ny auktion, får køberen først rådighed over ejendommen, når den ny auktion har været afholdt.

En køber skal forrente den dækkede gæld fra tidspunktet for første auktion.

7. Auktionsskøde

Via www.tinglysning.dk kan køber selv oprette et auktionsskøde, når auktionsafgiften og eventuel moms er betalt. Køber skal vedhæfte en udskrift af auktionsbogen og samtykkeerklæringer fra samtlige, dækkede rettighedshavere i kolonneopstillingen og alle de rettighedshavere, der har beløb til gode ud over auktionsbuddet - det, der kaldes størstebeløbet. Ingen af dokumenterne må indeholde oplysninger om personnumre.

Køber skal orientere fogedretten, når et digitalt skøde er klar til underskrift og i den forbindelse oplyse under hvilket navn, dokumentet kan søges frem.

Hvis ejendommen skal videresælges, sparer man tinglysningsafgift ved at oprette et transportskøde, hvorved retten til at få udstedt auktionsskøde overdrages. Transportskødet skal også vedhæftes sammen med de andre dokumenter.

Køber skal selv sørge for at få tinglyst auktionsskødet og at anmode Tinglysningsretten om at slette helt eller delvist udækkede hæftelser.

Du kan læse mere om digitale auktionsskøder [her](#)

Køber skal endvidere betale en tinglysningsafgift. Se tinglysningsafgiftsloven og SKAT.dk - tinglysningsafgiftsvejledningen.

JUSTITS

Civil og Politafdelingen

Charlotte Øhlenschläger
co@auktioner.dk

22 DEC. 2011

Dato
Kontor Civilkontoret
Sagsbeh. Eva Spangsborg Boesen
Sagsnr 2011 406 0001
Dok 283162

Justitsministeriets tvangsauktionsvilkår

Ved e-mail af 25. oktober 2011 har De rettet henvendelse til Justitsministeriet vedrørende Justitsministeriets tvangsauktionsvilkår.

I anledning af Deres henvendelse kan Justitsministeriet oplyse, at Justitsministeriets tvangsauktionsvilkår er reguleret i bekendtgørelse nr. 652 af 15. december 1978 om tvangsauktionsvilkår. Bekendtgørelsen og senere ændringer er tilgængelige på www.retsinformation.dk.

Det fremgår af bekendtgørelsens bilag, pkt. 6, B, f og g, at der i forbindelse med tvangsauktion over fast ejendom er fortrinsret til spildevands- og kloakbidrag og restancer for forbrug af vand, leveret af offentlige, almene vandforsyningsanlæg.

Ved lov nr. 460 af 12. juni 2009 ophævedes reglerne om fortrinsret for bidrag til offentlige almene vandforsyningsanlæg og forskudsvis afholdte udgifter vedrørende en ejendoms vandindlæg samt reglerne om fortrinsret for bidrag efter lov om betalingsregler for spildevandsanlæg. Der er således ikke længere fortrinsret til spildevandsbidrag, kloakbidrag og restancer for forbrug af vand, hvorfor tvangsauktionsbekendtgørelsens bilag, pkt. 6, B, f og g, ikke længere er i overensstemmelse med gældende ret.

Justitsministeriet er på den baggrund ved at udarbejde en ændring af bekendtgørelsen.

Med venlig hilsen



Eva S. Boesen

Slotsholmsgade 10
1216 København K

Telefon 7226 8400
Telefax 3393 3510

www.justitsministeriet.dk
jm@jm.dk

Vejledning i brug af salgsopstilling

Prioritetsopgørelsen

1 Kolonne <i>Fordring opgjort pr. auktionsdato.</i>	Indeholder en opgørelse af den pågældende fordringshavers tilgodehavende pr. auktionsdagen med renter samt evt. påløbne omkostninger i forbindelse med inkasso, udlæg m.v., jfr. vilkårenes pkt. 6A. Hvis beløbet er ansat skønsmæssigt, skal det fremgå af bemærkningerne til hæftelsen. Kolonne 1 er enten lig summen af kolonnerne 2 og 3 eller lig summen af kolonne 4
2 Kolonne <i>Restgæld på hæftelser, der kan forventes overtaget med tillæg af uforfaldne renter.</i>	Indeholder restgæld, der kan overtages af auktionkøberen, såfremt denne ikke er panthaver eller på anden måde berettiget, idet disse rettighedshavere kan have en særlig retsstilling, f.eks. i henhold til tvangsauktionsklausul. Realkreditlån kan principielt kræves indfriet, men køber vil normalt få tilladelse til at overtage disse lån. Disse lån skal derfor medtages i denne kolonne
3. Kolonne <i>Restancer og evt. ejerskifteafdrag på hæftelser, der kan forventes overtaget.</i>	Indeholder beløb, der skal betales inden 4 uger efter auktionens slutning, jfr. vilkårenes pkt. 6A. Betaling af ejerskifteafdrag i anledning af auktionssalg skal ske inden 4 uger efter auktionen. Er betalingsfristen i pantebrevet længere, anvendes denne frist. Tilsvarende regler anvendes ved betaling af restancer eller andre ydelser i henhold til tvangsauktionsklausuler, der kan påberåbes.
4 Kolonne <i>Hæftelser, der kræves indfriet.</i>	Indeholder beløb, der skal betales inden 6 måneder efter auktionens slutning
<i>Bemærk.</i>	<p>På auktionen foretages en endelig opgørelse af kravene. Såfremt der på auktionen fremkommer andre oplysninger end de i salgsopstillingen anførte, skal opstillingen ændres i overensstemmelse med de nye oplysninger.</p> <p>Auktionkøberen skal efter erhvervelse af ejendommen på endelig auktion uden hensyn til de i auktionsvilkårene anførte frister betale fremtidige terminsydelser på hæftelser, der overtages i overensstemmelse med de for disse hæftelser gældende vilkår</p>
<i>Afgifter m.v. til det offentlige, jfr. vilkårenes pkt. 6C.</i>	<p>Auktionsafgiften udgør 0,5%. Afgiften beregnes af auktionsbudet med tillæg af, hvad der skal udredes udover auktionsbudet samt værdien af privatretlige byrder og servitutter. Afgiften forfalder ved auktionens slutning</p> <p>Udstedelsen af auktionsskødet er afgiftsfr</p> <p>Ved indlevering til tinglysning betales en registreringsafgift, som udgør 0,6% + kr. 1.660. Afgiften forhøjes til nærmeste 100 kr.</p> <p>Disse afgifter m.v. er ikke medtaget i størsteløbet, der skal erlægges udover auktionsbudet i henhold til salgsopstillingen</p>

Justitsministeriets tvangsauktionsvilkår

Jfr. justitsministeriets bekendtgørelse nr. 652 af 15. december 1978, som ændret ved bekendtgørelse nr. 121 af 31. marts 1982, bekendtgørelse nr. 866 af 18. december 1989, bekendtgørelse nr. 896 af 21. december 1990 og bekendtgørelse nr. 519 af 17. juni 2003.

1. Auktionen omfatter

a. Auktionen omfatter ejendommen med eventuelle bygninger og – hv is fagodretten ikke tilkendegiver andet – driftsinventar og driftsmateriel, derunder maskiner og tekniske anlæg af enhver art, der hører til ejendommen, og ved landbrugsejendomme tillige ejendommens besætning, gødning, afgrøder m.v.

Ejendommen m.v. sælges som den er ved auktionen med de rettigheder og forpligtelser, hvormed den tilhører den nuværende ejer.

b. Hvis ejendommen eller en del af denne er udlejet, kan køber efter ejendommens overtagelse kræve den leje, der ikke er betalt på auktionstidspunktet.

Køberen kan ikke gøre krav på forudbetalt leje, der er omfattet af tinglysningslovens § 3, stk. 2.

2. Salgsopstilling

Ejendommen og det tilbehør, der følger med, beskrives i en særlig salgsopstilling. Salgsopstillingen indeholder oplysning om ejendommens hæftelser og byrder og oplyser endvidere om andre forhold vedrørende ejendommen og auktionen, som må antages at være af væsentlig betydning for køber.

Salgsopstillingen udleveres på fagodretstens kontor.

3. Servitutter m.v.

Fagodretten angiver under auktionen, i hvilket omfang de bydende ud over auktionens budet skal overtage eller opfylde servitutter, brugsrettigheder, aftægts-, livrenter eller lignende forpligtelser.

4. Auktionsbudet m.v.

Enhver kan byde på auktionen, men fagodretten kan forlange, at en bydende straks sandsynliggør, at han kan opfylde sit bud.

Minimum for overbudene fastsættes af fagodretten.

Ejendommen sælges til den højstbydende, hvis dennes bud antages (se pkt. 7), med mindre det besluttet, at en ny auktion skal afholdes.

Enhver, der har afgivet bud på første auktion, er bundet af sit bud, indtil auktionen er sluttet. Meddeles der i henhold til pkt. 7 ud sættelse med henblik på tilvejebringelse af sikkerhed, gælder bundetheden, indtil sikkerheden er stillet. Skal der afholdes ny auktion i henhold til retsplejelovens § 576, er samtlige bydende på første auktion bundet indtil slutningen af den nye auktion, dog højst i 6 uger efter første auktion. På denne nye auktion er kun det bud bindende, der får hammerslag.

5. Ejendommens overtagelse

Køberen overtager straks ejendommen. Har køberen fået udsættelse til at stille sikkerhed for opfyldelse af auktionsvilkårene, overtages ejendommen dog først, når sikkerheden er stillet.

Køberen sørger selv for – om nødvendigt ad retslig vej – at blive indsat i besiddelsen af det solgte.

Fra det tidspunkt, køberen skal overtage ejendommen, henligger den for hans regning og risiko i enhver henseende.

6. Køberens forpligtelser

A.

Opfyldelse af auktionens budet

Auktionens budet anvendes, så langt det rækker, til dækning af hæftelserne i prioritetsordenen. Hæftelsernes nøjagtige størrelse oplyses under auktionen.

Auktionens budet opfyldes således:

a. Køberen overtager de hæftelser, der ikke kan kræves udbetalt. Overtagelsen er dog betinget af, at restancer og eventuelle særlige afdrag betales inden 4 uger efter auktionens afslutning.

b. Køberen betaler de hæftelser, der kan kræves udbetalt.

Beløb, der skal betales efter pkt. b, betales inden 6 måneder efter auktionens slutning.

Eventuel kursgevinst ved indfrielse af lånene tilfalder køberen, ligesom han bærer eventuelt kurstab samt tab ved, at kontantlån med særlige indfrielsesvilkår må indfries med et større beløb end lånets kontante pålydende.

Andele i reserve- og administrationsfonde tilfalder køberen, når der bliver fuld dækning til de pågældende lån.

Pantegælden forrentes fra datoen for den første auktion med den rente, der tilkommer hver enkelt pantehaver. Er der tale om en indekspanteret, beregnes renten på grundlag af restgælden som reguleret ved sidste ordinære indeksregulering.

Overstiger auktionens budet, hvad der kræves til dækning for pantehaverne, tilfalder det overskydende beløb den hidtidige ejer af ejendommen. Beløbet forrentes med en årlig rente, der svarer til den fastsatte referencesats med et tillæg på 7 pct. Som referencesats anses den officielle udlånsrente, som Nationalbanken har fastsat henholdsvis pr. den 1. januar og den 1. juli det pågældende år.

B.

Beløb, der skal betales ud over auktionens budet

Under auktionen oplyses arten og størrelsen af de omkostninger, som køberen skal betale ud over auktionens budet. Det samme gælder skatter, afgifter, byrder, hæftelser og andre pligter, som køberen skal betale eller overtage udover auktionens budet.

På auktionen oplyses et størstebeløb for hvad, der skal betales, og hvilke krav og pligter der kan overtages.

Af krav, der typisk skal udredes eller overtages ud over auktionens budet, kan særligt nævnes:

a. Auktionsrekvirentens udlægsomkostninger og omkostninger ved gennemførelse af auktionen, herunder salær til advokat honorar til en af fagodretten antaget sagkyndig.

b. Salær og rejseomkostninger til repræsentanterne for de andre i ejendommen berettigede.

Vedrørende a og b er det en betingelse, at de pågældende rettighedshavere får andel i auktionens budet. Ved delvis dækning ned sættes salærkravet forholdsmæssigt.

Er auktionen rekvideret af et konkursbo eller et dødsbo, hvori gælden ikke er vedgået, betales dog altid fuldt rekvisitensalær.

c. Ejendoms skatterestancer.

d. Brandforsikringsbidrag.

e. Gade-, vej- og fortovsbidrag.

f. Spildevands- og kloakbidrag.

g. Restancer for forbrug af vand, leveret af offentlige almene vandforsyningsanlæg.

h. Brugspanthavers underskud efter afholdelse af nødvendige udgifter ved bestyrelse, drift og vedligeholdelse m.v. af ejendommen. Overskud afskrives i brugspanthavers fordring og derefter i den i øvrigt bedst berettigedes fordring.

i. Nødvendige udgifter til ejendommens bestyrelse, drift og vedligeholdelse m.v., som er afholdt af auktionsrekvirenten, selv om ejendommen ikke har været taget til brugeligt pant.

j. Krav, der i henhold til lejelovgivningen, brandsikringslovgivningen og bygningslovgivningen er gældende mod enhver uden tinglysning.

Beløb, der skal betales ud over auktionens budet, udredes inden 4 uger efter auktionens slutning til rette vedkommende.

C.

Afgifter m.v. til det offentlige i anledning af auktionen

a. Fagodrettens udgifter.

b. Auktionsafgift.

De under a og b nævnte udgifter m.v. betales ved auktionens slutning.

c. Køberen betaler eventuel merværdiafgift ("moms") og eventuelt arbejdsmarkedsbidrag af det med ejendommen følgende løsrøre m.v. efter nærmere aftale med toldvæsenet.

7. Køberens sikkerhedsstillelse

Efter hammerslaget skal køber straks over for fagodretten stille sikkerhed for opfyldelse af auktionsvilkårene.

Sikkerheden kan stilles ved deponering af penge eller børsnoterede værdipapirer, ved bankgaranti eller på anden måde, som godkendes af fagodretten.

Sikkerhedens størrelse skal svare til:

a. Restancer m.v., jfr. pkt. 6A litra a,

b. 1/4 af de hæftelser, der kan kræves udbetalt, jfr. pkt. 6A litra b, og

c. størstebeløbet, der skal betales ud over auktionens budet, jfr. pkt. 6B.

Sikkerheden kan dog hverken være mindre end et års renteudgift af de overtagne prioriteter eller mindre end værdien af det tilbehør, der medfølger ejendommen, med tillæg af 1/2 års lejeindtægt, hvis ejendommen helt eller delvis er udlejet. Ved bortforpagtede landbrugsejendommen dog med tillæg af 1 års forpagtningsafgift.

Enhver, der opnår dækning ved auktionen, kan for sit vedkommende både før og efter denne give afkald på sikkerhedsstillelse. Gives der afkald fra nogle, men ikke fra alle, kan fagodretten fastsætte en mindre sikkerhedsstillelse end ovenfor nævnt. Sikkerheden kan dog ikke være mindre end 1 års renteudgift af de overtagne prioriteter.

Stilles den krævede sikkerhed ikke, ses der bort fra budet, og hammerslaget annulleres, hvorefter auktionen straks genoptages. Fagodretten kan dog i stedet udsætte auktionen og give højstbydende en frist på ikke over 7 dage til at stille sikkerheden, forudsat at der straks stilles sikkerhed for de omkostninger, der vil være forbundet med afholdelse af nyt auktionsmøde.

8 Køberens misligholdelse

Hvis køberen ikke opfylder auktionens vilkårene, kan enhver, der i anledning af auktionen kan rette krav mod køberen, kræve, at det solgte sættes til en ny og eneste auktion (*misligholdelsesauktion*) for køberens risiko, således at køberen skal tilsvare, hvad der måtte bydes mindre på en auktion, uden at have krav på, hvad der måtte bydes mere.

I stedet for at kræve misligholdelsesauktion kan enhver, der ikke har givet afkald på sikkerhedsstillelse, kræve, at den af køberen stillede sikkerhed af fogedretten realiseres og fordeles blandt de berettigede i den rækkefølge, de har krav på at blive fyldt gjort. Bringes dette ikke køberens misligholdelse til ophør, kan der herefter kræves afholdt misligholdelsesauktion

Begæres sikkerheden først realiseret efter afholdelse af misligholdelsesauktion, kan sikkerheden alene benyttes til dækning af det tab, der er opstået ved, at der er budt mindre på misligholdelsesauktionen

9 Auktionsskøde

Når køberen godtgør, at auktionens vilkårene er opfyldt, kan han kræve, at fogeden udsteder auktionsskøde til ham. Køberen skal tage skøde på ejendommen inden 1 år efter auktionen

Køberen betaler selv de omkostninger, der måtte være forbundet med udstedelse af skødet, dets tinglysning, overtagelse af hæftelser samt slettelse af tingbogen af de rettigheder, der ikke opnåede dækning på auktionen.

10 Auktionens vilkårenes fravigelighed

Foranstående vilkår kan ikke fraviges til ugunst for køberen, medmindre auktionen angår en forretnings-, industri-, landbrugs- eller udlejningsejendom

11 Særlige vilkår

(Evt. forslag til særlige vilkår fremgår af salgssopstillingen)